

இணைப்பு-2(ஈ)

நகர்ப்புறம்

(பேரூராட்சி)

வரைவு வார்டு மறுவரையறைக்கான (Delimitation) அறிக்கை

மாவட்டத்தின் பெயர் : நாமக்கல்

பேரூராட்சியின் பெயர் : வேலூர்

1	வார்டு எண்	1
2	இவ்வார்டில் உள்ளடங்கிய பகுதிகளின் பெயர்கள்	1.படமுடிபாளையம், 2.காட்டுசாலை
3	வார்டின் சராசரி மக்கள் தொகை	1390
4	இவ்வார்டில் உள்ள கட்டிடங்களின் எண்கள் (தெருவாரியாக)	1.படமுடிபாளையம் 321 2.காட்டுசாலை 119 மொத்தம் 440
5	இவ்வார்டில் உள்ள வீடுகளின் எண்ணிக்கை (தெருவாரியாக)	வார்டு எண்.1 தெரு எண்.1: படமுடிபாளையம். =321 1 =1, 2=1, 2(1)=1, 3=1, 6=1, 6(1)=1, 7 to 9=3, 9(1) to 9(2)=2, 9A=1, 9A1=1, 10=1, 10(1) to 10(3)=3, 11(1)=1, 12A1 to 12A2=2, 15=1, 16=1, 16(1)=1, 17=1, 17(1) to 17(2)=2, 17A=1, 18 to 20=3, 20A=1, 21 to 25=5, 25(1)=1, 25(2)=1, 26=1, 26(1)=1, 27 to 29=3, 29A=1, 30 to 36=6, 36(1)=1, 37 to 46=10, 46(1) to 46(3)=3, 47 to 48=2, 50 to 57=8, 57(1)=1, 58 to 63=6, 63(1)=1, 64 to 67=4, 67(1)=1, 67(2)=1, 68=1, 68A=1, 69 to 72=4, 72(1)=1, 73 to 75=3, 75(1)=1, 76=1, 76(1)=1, 77 to 78=2, 78(1)=1, 79 to 87=9, 87(1)=1, 88=1, 89 to 93=5, 93(1)=1, 94=1, 94(1)=1, 95 to 96=2, 96(1)=1, 97 to 103=7, 103(1) to 103(3)=3, 104 to 111=8, 111(1)=1, 112 to 115=4, 115(1)=1, 116 to 119=4, 119(1)=1, 120 to 123=4, 123(1)=1, 124 to 126=3, 126(1)=1, 127=1, 127(1)=1, 128=1, 128(1)=1, 129 to 131=3, 131(1)=1, 132=1, 132(1)=1, 132(2)=1, 133 to 134=2, 134(1)=1, 135=1, 135(1) to 135(6)=6, 136=1, 136(1)=1, 137 to 138=2, 138(1)=1, 139 to 140=2, 140(2)=1, 141 to 149=9, 149(1)=1, 150 to 153=4, 153(1) to 153(5)=5, 154 to 159=6, 159(1)=1, 160 to 162=3, 162(1)=1, 163 to 168=6, 168(1)=1, 169=1, 169(1)=1, 171=1, 171(1)=1, 172 to 175=4, 175(1)=1, 176=1, 176(1)=1, 177 to 180=4, 181(1) to 181(5)=5, 182=1, 182(1)=1, 182(2)=1, 183 to 188=6, 188(1)=1, 190=1, 190(2)=1, 190(3)=1, 190(5)=1, 190(6)=1, 191=1, 191(2) to 191(3)=2, 192=1, 193=1, 193(1)=1, 193(2)=1, 194 to 202=8, 202(5) to 202(7)=3, 203 to 205=3, 205(1)=1, 206 to 208=3, 207(3)=1, 207(8)=1, 207(10)=1, 207(17)=1, 207(22)=1, 207(23)=1, 207(23-1)=1, 207(29)=1, 207(30)=1, 207(35)=1, 207(36)=1, 207(41)=1, 207(44)=1, 207(45)=1, 207(46)=1, 207(62)=1, 207(43)=1, 207(68)=1, 207(69)=1, 207(71)=1, 207(76)=1, 207(79)=1, 207(80)=1, 207(81)=1, 207(86)=1, 207(89)=1, 207(91)=1, 207(100)=1, 207(102)=1, 208. தெரு எண்.2:காட்டுசாலை. =119 1=1, 1(1)=1, 2 to 6(1)=6, 7 to 7(1)=2, 7A=1, 7(2) to 7 (3)=2, 8 to 8(2)=3, 9=1, 9A=1, 9(1) to 9(6)=6, 10=1, 10(1) to 10(3)=3, 11 to 12=2, 12(1) to 12(3)=3, 13 to 18=6, 18(1)=1, 19=1, 19(1) to 19(3)=3, 20=1, 20(1)=1, 21=1, 21(1)=1, 22 to 23=2, 23(1) to 23(2)=2, 24=1, 25=1, 25(1)=1, 26=1, 26(1) to 26(2)=2, 27=1,

		27A=1, 27A(1)=1, 28=1, 28(1)=1, 29=1, 29(1) to 29(4)=4, 30=1, 30(1)=1, 31=1, 31(1)=1, 31A=1, 31A(1)=1, 31B=1, 31B1=1, 32 to 33=2, 33(1)=1, 33A=1, 33A1=1, 33B=1, 34=1, 34A=1,34(1)=1, 35=1, 36=1, 36A=1, 37=1, 37A1=1, 38 to 40=3, 40A=1, 41 to 43=3, 43(1)=1, 45 to 49=5, 49A=1, 49(1) to 49(11)=11, 50=1, 50(1) to 50(3)=3.
6	இவ்வார்டின் எல்லைகள்	
	வடக்கு	பரமத்தி பேரூராட்சி
	கிழக்கு	கோட்டணம்பாளையம் (கிராம ஊராட்சி) மற்றும் ஒழுகூர்பட்டி (வார்டு எண்.2)
	தெற்கு	ஒழுகூர்பட்டி (வார்டு எண்.3), குப்புச்சிபாளையம் (வார்டு எண்.5), வெட்டுக்காட்டுப்புதூர், காட்டுசாலை (வார்டு எண்.3) மற்றும் நல்லியாம்பாளையம் புதூர் (வார்டு எண்.4)
	மேற்கு	வீரணம்பாளையம் (கிராம ஊராட்சி)
7	இவ்வார்டின் மொத்த மக்கள் தொகை	1493
8	வேலூர் பேரூராட்சியில் உள்ள இவ்வார்டின் மக்கள் தொகை, ஒரு வார்டின் சராசரி மக்கள் தொகையை விட குறைவாகவோ/கூடுதலாகவோ இருப்பின் அதற்கான காரணம்	சராசரி மக்கள் தொகையினை விட 7.44 சதவீதம் அதிகமாக உள்ளது.
9	குறிப்பு	-

இடம்: வேலூர்

நாள்: 27.11.2017

கையொப்பம்:



பெயர் : ல.இரவிக்குமார்,

பதவி : செயல் அலுவலர்,

வேலூர் தேர்வுநிலை பேரூராட்சி,

நாமக்கல் மாவட்டம்.

இணைப்பு-2(ஈ)

நகர்ப்புறம்

(பேரூராட்சி)

வரைவு வார்டு மறுவரையறைக்கான (Delimitation) அறிக்கை


மாவட்டத்தின் பெயர் : நாமக்கல்

பேரூராட்சியின் பெயர் : வேலூர்

1	வார்டு எண்	2
2	இவ்வார்டில் உள்ளடங்கிய பகுதிகளின் பெயர்கள்	1.ஒழுகூர்பட்டி, 2.கோவில்காடு, 3.குப்புச்சிபாளையம்.
3	வார்டின் சராசரி மக்கள் தொகை	1390
4	இவ்வார்டில் உள்ள கட்டடங்களின் எண்கள் (தெருவாரியாக)	1.ஒழுகூர்பட்டி 281 2.கோவில்காடு 87 3.குப்புச்சிபாளையம் 71 மொத்தம் 439
5	இவ்வார்டில் உள்ள வீடுகளின் எண்ணிக்கை (தெருவாரியாக)	வார்டு எண்: 2 தெரு எண்:1 ஒழுகூர்பட்டி. = 281 1A=1, 1B=1, 1C=1, 1(1) to 1(7)=7, 2=1, 2(1)=1, 3=1, 3(1)=1, 4 to 12=9, 14 to 15=2, 15(1)=1, 16 to 22=6, 24 to 34=11, 34(1)=1, 35 to 37=3, 37(1) to 37(3)=3, 38 to 39=2, 39(1)=1, 40 to 44=5, 46 to 49=4, 49(1)=1, 50 to 53=4, 53(1)=1, 54 to 73=20, 73(1)=1, 73A=1, 74 to 75=2, 75(1)=1, 76 to 81=6, 81(2) to 81(5)=4, 82 to 86=4, 86(1)=1, 87 to 104=18, 104(1)=1, 105=1, 105(1)=1, 106=1, 106(1)=1, 107 to 109=3, 109(1)=1, 110 to 111=2, 113 to 118=6, 120=1, 121=1, 121(1)=1, 121A=1, 122 to 123=2, 123(1)=1, 124 to 142=19, 142(1)=1, 143=1, 143A=1, 144 to 153=10, 153(1)=1, 154 to 159=6, 159(1)=1, 160=1, 160(1)=1, 162 to 165=4, 165(1) to 165(6)=6, 166 to 175=10, 175(1)=1, 176 to 178=3, 178(1)=1, 179=1, 179(1)=1, 180 to 192=13, 191(1)=1, 192(1A)=1, 192(1A1)=1, 192(1) to 192(13)=13, 193=1, 193(1) to 193(3)=3, 193(5)=1, 193(6)=1, 194 to 196=3, 196(1)=1, 204=1, 206=1, 208 to 212=5, 211(1) to 211(4)=4, 213 to 214=2, 215=1, 215(1) to 215(2)=2. தெரு எண்:2: கோவில்காடு . =87 1 to 13=13, 13(1) to 13(2)=2, 14 to 20=7, 20(1) to 20(2)=2, 21=1, 21(1) to 21(2)=2, 1(1)=2, 2 to 3(1)=3, 4 to 8(1)=6, 9 to 11(1)=4, 12 to 13(2)=4, 14 to 20(2)=8, 20(4)=1, 21 to 21(2)=3, 22 to 22(2)=3, 23 to 26(4)=8, 26(4)=1, 26(4)=1, 27 to 29(1)=4, 30 to 32(1)=4, 33 to 33(2)=3, 34 to 34(1)=2, 35 to 37(3)=6, 38 to 40(1)=4, 41 to 42(2)=4, 43 to 43(3)=4, 43(6) to 43(7)=2, 43A=1, 43A1=1, 44 to 44(1)=2, 45 to 45(1)=2, 46 to 46(1)=2, 47 to 48(1)=3, 48(1)=1, 49 to 52(2)=6, 53(1) to 53(2)=2, 54 to 57(1)=5, 58=1. தெரு எண்:3: குப்புச்சிபாளையம். =71 214 to 214(1)=2, 215 to 216(3)=5, 216 to 216(1)=2, 217 to 217(1)=2, 217 to 217(4)=5, 218=1, 218 to 218(4)=5, 219 to 221=3, 223 to 224=2, 226 to 232(1)=8, 232A=1, 233 to 238(2)=8, 239 to 240(1)=3, 241 to 246(1)=7, 247 to 250(1)=5, 251 to 251(1)=2, 252 to 252(1)=2, 253 to 253(1)=2, 254 to 255(1)=3, 256 to 256(2)=3.

6	இவ்வார்டின் எல்லைகள்	
	வடக்கு	கோட்டணம்பாளையம் (கிராம ஊராட்சி)
	கிழக்கு	ஓலப்பாளையம் (கிராம ஊராட்சி)
	தெற்கு	பொய்யேரி (வார்டு எண்.6) மற்றும் ஓலப்பாளையம் (கிராம ஊராட்சி)
	மேற்கு	காட்டுசாலை (வார்டு எண்.1) மற்றும் குப்புச்சிபாளையம் (வார்டு எண்.5)
7	இவ்வார்டின் மொத்த மக்கள் தொகை	1490
8	வேலூர் பேரூராட்சியில் உள்ள இவ்வார்டின் மக்கள் தொகை, ஒரு வார்டின் சராசரி மக்கள் தொகையை விட குறைவாகவோ/கூடுதலாகவோ இருப்பின் அதற்கான காரணம்	சராசரி மக்கள் தொகையினை விட 7.23 சதவீதம் அதிகமாக உள்ளது.
9	குறிப்பு	-

இடம்: வேலூர்
நாள்: 27.11.2017

கையொப்பம்: 
பெயர் : ல.இரவிக்குமார்,
பதவி : செயல் அலுவலர்,
வேலூர் தேர்வுநிலை பேரூராட்சி,
நாமக்கல் மாவட்டம்.

இணைப்பு-2(ஈ)

நகர்ப்புறம்

(பேரூராட்சி)

வரைவு வார்டு மறுவரையறைக்கான (Delimitation) அறிக்கை

மாவட்டத்தின் பெயர் : நாமக்கல்

பேரூராட்சியின் பெயர் : வேலூர்

1	வார்டு எண்	3
2	இவ்வார்டில் உள்ளடங்கிய பகுதிகளின் பெயர்கள்	1.வெட்டுக்காட்டுப்புதூர், 2.அருந்ததியர் தெரு, 3.காட்டுச்சாலை.
3	வார்டின் சராசரி மக்கள் தொகை	1390
4	இவ்வார்டில் உள்ள கட்டடங்களின் எண்கள் (தெருவாரியாக)	1.வெட்டுக்காட்டுப்புதூர் 254 2.அருந்ததியர் தெரு 93 3.காட்டுச்சாலை. 81 மொத்தம் 428
5	இவ்வார்டில் உள்ள வீடுகளின் எண்ணிக்கை (தெருவாரியாக)	வார்டு எண்: 3 தெரு எண்.1: வெட்டுக்காட்டுப்புதூர். =254 4 to 4(1)=2, 5 to 7(1)=4, 8(6)=1, 8(8) to 8(13)=6, 8(14)=1, 9 to 9(1)=2, 10=1, 10(3)=1, 11 to 11(2)=3, 12 to 13(1)=3, 14 to 14(15)=16, 15 to 15(2)=3, 16 to 16(6)=7, 19 to 19(3)=4, 20 to 20(1)=2, 21 to 21(2)=3, 22 to 22(1)=2, 22(1) to 22(2)=2, 23 to 26(1)=5, 27 to 32(1)=7, 33 to 33(1)=2, 34 to 35(1)=3, 36 to 36(3)=4, 36(3)=1, 36(5) to 36(7)=3, 37 to 37(1)=2, 38=1, 38A=1, 39 to 39(1)=2, 39(2)=1, 39(3)=1, 40 to 44(4)=9, 45 to 45(3)=4, 46 to 46(2)=3, 47=1, 48(1) to 48(4)=4, 48(6) to 48(9)=4, 48(10) to 48(11)=2, 49 to 50(2)=4, 49(1)=1, 50(3)=1, 50A=1, 50A1 to 50A2=2, 51=1, 51A=1, 51(1) to 51(4)=4, 51(5) to 51(6)=2, 52 to 52(4)=5, 53 to 55(1)=4, 56 to 57(1)=3, 56(1)=1, 58 to 58(1)=2, 59=1, 59A=1, 59(2) to 59(3)=2, 60 to 60(5)=6, 61 to 61(1)=2, 62 to 64=3, 65 to 66=2, 67 to 69(2)=5, 70(1) to 70(3)=3, 71=1, 71=1, 72 to 72(3)=4, 73 to 73(1)=2, 73 to 82=10, 84=1, 84(2)=1, 85 to 86=2, 83(1)=1, 84(1)=1, 84(3)=1, 87 to 90=4, 86(1)=1, 88(1)=1, 90(2)=1, 91=1, 91(2) to 91(4)=3, 92(1)=1, 93 to 93(1)=2, 94 to 94(1)=2, 95=1, 96 to 96(2)=3, 96A=1, 96A1=1, 97 to 98(2)=4, 99=1, 99(2)=1, 96(3)=1, 100 to 102(3)=6, 103 to 106=4, 107 to 107(1)=2, 108=1, 109 to 110(1)=3, 111=1, 111A=1, 111A(1)=1, 113=1. தெரு எண்.2: அருந்ததியர் தெரு. = 93 1 to 14=1, 14(1) to 14(2)=2, 15 to 22=7, 22(1)=1, 23 to 23(2)=3, 24 to 24(1)=2, 25 to 26(2)=4, 27 to 28(1)=3, 29 to 30(1)=3, 31 to 32(1)=3, 33 to 33(1)=2, 34 to 35(1)=3, 36 to 39(1)=5, 40 to 40(1)=2, 41 to 44(2)=6, 45 to 45(1)=2, 46 to 47(1)=3, 48 to 50(1)=4, 51 to 53(2)=5, 54 to 54(1)=2, 55 to 63(1)=10, 64 to 65(1)=3, 66 to 68=3. தெரு எண்.3: காட்டுச்சாலை. = 81 51=1, 51(1)=1, 52=1, 52(1) to 52(5)=5, 52A=1, 52(2) to 52(3)=2, 52(6) to 52(7)=2, 53=1, 54=1, 54A=1, 54(1) to 54(2)=2, 55=1, 55A=1, 55A(1)=1, 56 to 56(2)=3, 57=1, 58 to 58(1)=2, 59 to 59(1)=2, 60 to 60(3)=4, 61 to 61(2)=3, 64=1, 64(1) to 64(2)=2, 69=1, 69(11) to 69(20)=10, 70=1, 71=1, 73(9) to 73(11)=3, 75 to 75(3)=4, 75A=1, 75A1=1, 76 to 77=2, 79(1)=1, 81=1, 82=1, 82(1)=1, 90 to 90(3)=4, 91 to 91(1)=2, 100=1, 100(1) to 100(7)=7.

6	இவ்வார்டின் எல்லைகள்	
	வடக்கு	படமுடிபாளையம் (வார்டு எண்.1)
	கிழக்கு	தேசிய நெடுஞ்சாலை
	தெற்கு	ராஜ வாய்க்கால்
	மேற்கு	அண்ணா சாலை மற்றும் நல்லியம்பாளையம் புதூர் (வார்டு எண்.4)
7	இவ்வார்டின் மொத்த மக்கள் தொகை	1452
8	வேலூர் பேரூராட்சியில் உள்ள இவ்வார்டின் மக்கள் தொகை, ஒரு வார்டின் சராசரி மக்கள் தொகையை விட குறைவாகவோ/கூடுதலாகவோ இருப்பின் அதற்கான காரணம்	சராசரி மக்கள் தொகையினை விட 4.49 சதவீதம் அதிகமாக உள்ளது.
9	குறிப்பு	-

இடம்: வேலூர்
நாள்: 27.11.2017

கையொப்பம்:



பெயர் : ல.இரவிக்குமார்,

பதவி : செயல் அலுவலர்,

வேலூர் தேர்வுநிலை பேரூராட்சி,
நாமக்கல் மாவட்டம்.

இணைப்பு-2(ஈ)

நகர்ப்புறம்

(பேரூராட்சி)

வரைவு வார்டு மறுவரையறைக்கான (Delimitation) அறிக்கை


மாவட்டத்தின் பெயர் : நாமக்கல்

பேரூராட்சியின் பெயர் : வேலூர்

1	வார்டு எண்	4
2	இவ்வார்டில் உள்ளடங்கிய பகுதிகளின் பெயர்கள்	1.நல்லியாம்பாளையம் புதூர், 2.நல்லியாம்பாளையம்.
3	வார்டின் சராசரி மக்கள் தொகை	1390
4	இவ்வார்டில் உள்ள கட்டடங்களின் எண்கள் (தெருவாரியாக)	1.நல்லியாம்பாளையம் புதூர், 333 2.நல்லியாம்பாளையம். 106 மொத்தம் 439
5	இவ்வார்டில் உள்ள வீடுகளின் எண்ணிக்கை (தெருவாரியாக)	வார்டு எண்: 4 தெரு எண்:1: நல்லியாம்பாளையம் புதூர். = 333 1(1) to 1(10)=10, 2=1, 2(1) to 2(4)=4, 2A to 2A(2)=2, 3 to 8(1)=7, 9 to 24A=24, 25 to 40(4)=22, 41 to 55(4)=24, 56 to 62(1)=9, 63(1)=1, 64 to 75(1)=14, 76 to 78(2)=5, 79 to 86(2)=12, 87 to 92(3)=11, 93 to 95(2)=8, 97 to 103(4)=10, 104 to 104(4)=5, 105 to 105(1)=2, 106 to 106(1)=2, 107 to 110=4, 112 to 113=2, 113(1) to 113(6)=6, 114 to 114(3)=5, 115(3)=1, 116 to 121(13)=18, 122 to 127(2)=5, 125 to 131(1)=10, 132 to 136(3)=8, 137 to 137(2)=3, 138 to 139=2, 139(1) to 139(19)=19, 140 to 140(2)=3, 141 to 141(4)=6, 142 to 146(3)=16, 147 to 147(6)=6, 148 to 148(4)=5, 149 to 151=3, 151(1) to 151(5)=5, 151(7) to 151(8)=2, 152 to 155(4)=9, 156 to 160(2)=12, 161 to 163(1)=4, 164 to 165=3, 166 to 167(1)=3, 168=1. தெரு எண்:2: நல்லியாம்பாளையம் . = 106 91=1, 91(1) to 91(3)=3, 92 to 93=2, 93(1)=1, 94 to 97=4, 97(1)=1, 97A=1, 97A1=1, 98=1, 98(1) to 98(3)=3, 99=1, 100 to 104=5, 104(1)=1, 105=1, 105(1)=1, 106 to 108=3, 108(1) to 108(2)=3, 109 to 110=2, 110(1)=1, 112=1, 112(1) to 112(2)=2, 113=1, 113(1) to 113(2)=2, 114=1, 114(1)=1, 115=1, 115(1)=1, 116=1, 116(1)=1, 117=1, 117(1)=1, 118 to 119=2, 119(1)=1, 120=1, 120(1) to 120(3)=1, 121=1, 121(1)=1, 122 to 123=2, 123(1) to 123(2)=2, 124=1, 124(1) to 124(3)=3, 125=1, 125(1) to 125(2)=2, 126 to 127=2, 127(1)=1, 128 to 129=2, 129(1) to 129(2)=2, 130=1, 130(1)=1, 131=1, 132(1)=1, 133=1, 133(1)=1, 134=1, 134(1)=1, 134A=1, 134A(1)=1, 135=1, 135(1)=1, 135(4) to 135(16)=13, 136=1, 136(1) to 136(5)=5.
6	இவ்வார்டின் எல்லைகள்	
	வடக்கு	படமுடிபாளையம் (வார்டு எண்.1)
	கிழக்கு	வெட்டுக்காட்டுப்புதூர் (வார்டு எண்.3)
	தெற்கு	நல்லியாம்பாளையம் (வார்டு எண்.9)
	மேற்கு	கல்லூரி சாலை மற்றும் வீரணம்பாளையம் (கிராம ஊராட்சி)

7	இவ்வாட்டின் மொத்த மக்கள் தொகை	1490
8	வேலூர் பேரூராட்சியில் உள்ள இவ்வாட்டின் மக்கள் தொகை, ஒரு வாட்டின் சராசரி மக்கள் தொகையை விட குறைவாகவோ/கூடுதலாகவோ இருப்பின் அதற்கான காரணம்	சராசரி மக்கள் தொகையினை விட 7.23 சதவீதம் அதிகமாக உள்ளது.
9	குறிப்பு	

இடம்: வேலூர்
நாள்: 27.11.2017

கையொப்பம்: 
பெயர் : ல.இரவிகுமா, பதவி : செயல் அலுவலர், வேலூர் தேர்வுநிலை பேரூராட்சி, நாமக்கல் மாவட்டம்.

இணைப்பு-2(ஈ)

நகர்ப்புறம்

(பேரூராட்சி)

வரைவு வார்டு மறுவரையறைக்கான (Delimitation) அறிக்கை

மாவட்டத்தின் பெயர் : நாமக்கல்

பேரூராட்சியின் பெயர் : வேலூர்

1	வார்டு எண்	5
2	இவ்வார்டில் உள்ளடங்கிய பகுதிகளின் பெயர்கள்	1.அருந்ததியர் தெரு, 2.குப்புச்சிபாளையம்.
3	வார்டின் சராசரி மக்கள் தொகை	1390
4	இவ்வார்டில் உள்ள கட்டடங்களின் எண்கள் (தெருவாரியாக)	1.அருந்ததியர் தெரு, 86 2.குப்புச்சிபாளையம். 364 மொத்தம் 450
5	இவ்வார்டில் உள்ள வீடுகளின் எண்ணிக்கை (தெருவாரியாக)	வார்டு எண்:5 தெரு எண்:1: அருந்ததியர் தெரு. = 86 1 to 4(1)=5, 5 to 6(1)=3, 7 to 8(1)=2, 8(1) to 8(2)=2, 9 to 20=12, 20A=1, 20(2) to 20(3)=2, 21 to 24(1)=5, 25 to 31(1)=8, 32 to 35(2)=5, 36 to 36(1)=2, 32 to 35(2)=3, 36 to 36(1)=2, 37 to 38=2, 40 to 44(2)=8, 45=1, 48 to 64(1)=18, 65 to 68=4, 69=1. தெரு எண்:2: குப்புச்சிபாளையம். = 364 1to 1(2)=3, 2 to 2(2)=3, 3 to 4(1)=3, 5 to 5(1)=2, 6 to 8(1)=4, 9 to 11(2)=5, 11 A =1, 12 to 12(1)=2, 13 to 14(1)=3, 15 to 15(1)=2, 16 to 16(1)=2, 16A=1, 16A1=1, 17 to 17(1)=2, 18 to 21(2)=6, 22 to 22(1)=2, 22(3) to 22(4)=2, 23 to 23(1)=2, 24 to 26(6)=9, 26A=1, 26A1=1, 26B=1, 27 to 27(1)=2, 28 to 30(2)=5, 31 to 32(1)=3, 33 to 34(2)=4, 35 to 35(1)=2, 36 to 36(7)=8, 37 to 37(1)=2, 38 to 47(1)=11, 48 to 49(1)=3, 50 to 52(1)=4, 53 to 56(9)=13, 56(7A)=1, 56(8A)=1, 57 to 62(1)=7, 63 to 63(3)=4, 63(5) to 63(7)=3, 63(9)=1, 63(3A)=1, 63(2A)=1, 64=1, 65 to 65(1)=2, 66 to 66(1)=2, 67 to 69(1)=4, 70 to 70(2)=3, 71=1, 73 to 74(1)=3, 74A=1, 75 to 79(1)=6, 80 to 81(2)=4, 82 to 84(1)=4, 85 to 86(2)=4, 87 to 87(1)=2, 88 to 91(1)=5, 92 to 92(6)=7, 93 to 93(4)=5, 94 to 94(1)=2, 95=1, 96 to 97=2, 99 to 99(1)=2, 100 to 103(1)=5, 104 to 104(1)=2, 105 to 106(1)=3, 107 to 109(1)=4, 110 to 110(1)=2, 111 to 111(1)=2, 112 to 112(1)=2, 113 to 113(3)=4, 114 to 114(1)=2, 115 to 116=2, 118 to 118(1)=2, 119 to 119(1)=2, 120 to 120(5)=6, 121 to 123=3, 124 to 131(1)=9, 132 to 133(4)=6, 133A=1, 135 to 139=5, 140=1, 144 to 147=4, 150 to 150(1)=2, 151 to 154=4, 156 to 160(1)=6, 161 to 161(1)=2, 162 to 163(1)=3, 164 to 164(1)=2, 165 to 168(1)=5, 169 to 169(1)=2, 169A=1, 170 to 171(1)=3, 172 to 174(1)=4, 175 to 176(1)=3, 177 to 177(1)=2, 178 to 183(1)=7, 184 to 186=3, 188 to 191(2)=6, 192 to 194(3)=6, 195=1, 195(A) to 195(F)=6, 196 to 196(5)=6, 197 to 197(1)=2, 198 to 198(1)=2, 199 to 199(2)=3, 200 to 200=2, 201 to 203(1)=4, 204 to 205(2)=4, 206 to 210(2)=7, 211(1) to 211(2)=2, 212 to 213=2.

6	இவ்வார்டின் எல்லைகள்	
	வடக்கு	காட்டுசாலை (வார்டு எண்.1) மற்றும் கோவில்காடு (வார்டு எண்.2)
	கிழக்கு	குப்புச்சிபாளையம் (வார்டு எண்.2) மற்றும் பொய்யேரி (வார்டு எண்.6)
	தெற்கு	பொய்யேரி (வார்டு எண்.6) மற்றும் ராஜ வாய்க்கால்
	மேற்கு	தேசிய நெடுஞ்சாலை
7	இவ்வார்டின் மொத்த மக்கள் தொகை	1527
8	வேலூர் பேரூராட்சியில் உள்ள இவ்வார்டின் மக்கள் தொகை, ஒரு வார்டின் சராசரி மக்கள் தொகையை விட குறைவாகவோ/கூடுதலாகவோ இருப்பின் அதற்கான காரணம்	சராசரி மக்கள் தொகையினை விட 9.89 சதவீதம் அதிகமாக உள்ளது.
9	குறிப்பு	


இடம்: வேலூர்
நாள்: 27.11.2017

கையொப்பம்:

பெயர் : ல.இரவிக்குமார்,

பதவி : செயல் அலுவலர்,

வேலூர் தேர்வுநிலை பேரூராட்சி,
நாமக்கல் மாவட்டம்.



இணைப்பு-2(ஈ)

நகர்ப்புறம்

(பேரூராட்சி)

வரைவு வார்டு மறுவரையறைக்கான (Delimitation) அறிக்கை


மாவட்டத்தின் பெயர் : நாமக்கல்

பேரூராட்சியின் பெயர் : வேலூர்

1	வார்டு எண்	6
2	இவ்வார்டில் உள்ளடங்கிய பகுதிகளின் பெயர்கள்	1.குப்புச்சிபாளையம், 2.பொய்யேரி,
3	வார்டின் சராசரி மக்கள் தொகை	1390
4	இவ்வார்டில் உள்ள கட்டடங்களின் எண்கள் (தெருவாரியாக)	1.குப்புச்சிபாளையம் 343 2.பொய்யேரி 83 மொத்தம் 426
5	இவ்வார்டில் உள்ள வீடுகளின் எண்ணிக்கை (தெருவாரியாக)	வார்டு எண்:6 தெரு எண்:1: குப்புச்சிபாளையம் பொய்யேரி. =343 1 to 1(1)=2, 2 to 2(1)=2, 3 to 3(1)=2, 4 to 11(1)=9, 12 to 13=2, 13(1)=1, 14 to 15(1)=3, 16 to 16(1)=2, 17 to 17(1)=2, 18 to 23(2)=8, 24 to 24(1)=2, 25 to 26(1)=3, 27=1, 28 to 28(1)=2, 29 to 32(1)=5, 33 to 38(1)=7, 39 to 39(1)=2, 40 to 40(1)=2, 41 to 41(1)=2, 42 to 45(1)=5, 46 to 47(1)=2, 48(1)=1, 49 to 49(2)=3, 50 to 51=2, 51=1, 52 to 56(1)=6, 57 to 57(1)=2, 58 to 60(1)=4, 61 to 62(1)=3, 63=1, 63(2)=1, 63(6)=1, 64 to 64(2)=3, 65=1, 67 to 74(1)=9, 75=1, 75(4)=1, 76(1) to 76(3)=3, 77(2) to 77(3)=2, 78(2) to 78(4)=3, 80 to 83=4, 84(3)=1, 85 to 93(1)=10, 94 to 98=5, 100 to 102(1)=4, 103 to 103(1)=2, 104 to 104(4)=5, 105 to 106(1)=3, 107 to 107(1)=2, 108 to 108(1)=2, 109 to 110(1)=3, 111 to 111(1)=2, 112=1, 112(2)=1, 115(1) to 115(2)=2, 117 to 117(4)=5, 118 to 121(1)=5, 122 to 124(2)=5, 125 to 127(1)=4, 128 to 129(1)=3, 130 to 131(1)=3, 132 to 132(1)=2, 133 to 134(1)=3, 135(4)=1, 136(1) to 136(2)=2, 137=1, 138=1, 139(1) to 139(2)=2, 140 to 140(3)=4, 141 to 142=2, 143 to 146(1)=5, 147 to 147(1)=2, 148 to 148(1)=2, 149 to 151(31)=34, 152 to 158=7, 160(1) to 160(2)=2, 161(1)=1, 161A=1, 162 to 163=2, 163A=1, 164 to 164(1)=2, 165 to 165(4)=5, 166 to 173(1)=9, 174 to 178(1)=6, 180=1, 180(2) to 180(5)=4, 181=1, 181A=1, 182=1, 183 to 183(1)=2, 184 to 186(1)=4, 187 to 188(3)=5, 189 to 196=8, 198 to 198(1)=2, 199 to 201(1)=4, 202 to 202(4)=5, 203 to 203(3)=4, 205 to 205(1)=2, 206(1) to 206(2)=2, 208 to 208(1)=2, 209=1, 211 to 211(2)=3, 212 to 212(1)=2, 213 to 216=4. தெரு எண்:2: குப்புச்சிபாளையம் பொய்யேரி. = 83 1 to 1(2)=3, 2 to 2(1)=2, 3 to 5(1)=4, 6 to 8(1)=4, 9 to 9(2)=3, 10 to 10(1)=2, 11 =1, 11(2)=1, 11(3)=1, 13 to 15(1)=4, 16 to 19(1)=5, 20 to 23(1)=5, 24 to 24(1)=2, 25 to 25(1)=2, 26 to 26(1)=2, 27 to 27(1)=2, 27(A) to 27(B)=2, 27 B1=1, 28 to 28(1)=2, 29 to 31=3, 86 to 86(1)=2, 87 to 96=10, 97 to 98(2)=4, 99 to 99(1)=2, 100 to 100(3)=4, 101 to 102=2, 102=1, 103 to 103(1)=2, 104=1, 104(3)=1, 105 to 105(1)=2, 106=1.

6	இவ்வார்டின் எல்லைகள்	
	வடக்கு	குப்புச்சிபாளையம் (வார்டு எண்.2) மற்றும் குப்புச்சிபாளையம் (வார்டு எண்.5)
	கிழக்கு	ஓலப்பாளையம் (கிராம ஊராட்சி)
	தெற்கு	அனிச்சம்பாளையம் (வார்டு எண்.18)
	மேற்கு	குப்புச்சிபாளையம் (வார்டு எண்.5)
7	இவ்வார்டின் மொத்த மக்கள் தொகை	1445
8	வேலூர் பேரூராட்சியில் உள்ள இவ்வார்டின் மக்கள் தொகை, ஒரு வார்டின் சராசரி மக்கள் தொகையை விட குறைவாகவோ/கூடுதலாகவோ இருப்பின் அதற்கான காரணம்	சராசரி மக்கள் தொகையினை விட 3.99 சதவீதம் அதிகமாக உள்ளது.
9	குறிப்பு	

இட இடம்: வேலூர்
நாள் நாள்: 27.11.2017

கையொப்பம்: 
பெயர் : ல.இரவிக்குமார்,
பதவி : செயல் அலுவலர்,
வேலூர் தேர்வுநிலை பேரூராட்சி,
நாமக்கல் மாவட்டம்.

இணைப்பு-2(ஈ)

நகர்ப்புறம்

(பேரூராட்சி)

வரைவு வார்டு மறுவரையறைக்கான (Delimitation) அறிக்கை


மாவட்டத்தின் பெயர் : நாமக்கல்

பேரூராட்சியின் பெயர் : வேலூர்

1	வார்டு எண்	7
2	இவ்வார்டில் உள்ளடங்கிய பகுதிகளின் பெயர்கள்	1.ஜேடர் தெரு, 2.வேளாளர் தெரு.
3	வார்டின் சராசரி மக்கள் தொகை	1390
4	இவ்வார்டில் உள்ள கட்டடங்களின் எண்கள் (தெருவாரியாக)	1.ஜேடர் தெரு 380 2.வேளாளர் தெரு 70 மொத்தம் 450
5	இவ்வார்டில் உள்ள வீடுகளின் எண்ணிக்கை (தெருவாரியாக)	வார்டு எண்:7 தெரு எண்:1: ஜேடர் தெரு. = 380 1=1, 6 to 7(1)=2, 8 to 12=5, 13(1) to 13(3)=3, 14(2) to 14(4)=3, 19=1, 21 to 23(1)=4, 24 to 27(4)=8, 28 to 31(2)=8, 32 to 35(2)=5, 36 to 36(7)=8, 37 to 43(1)=6, 45 to 48(1)=7, 49 to 50(1)=3, 51 to 54(1)=5, 55 to 61(1)=9, 62 to 62A=2, 63 to 70(2)=19, 71 to 71B=3, 72(1)=1, 73 to 79(1)=13, 80 to 85(2)=12, 86 to 92(1)=8, 93 to 99(1)=13, 100 to 100(1)=2, 102 to 105(1)=6, 106 to 118=17, 188A=1, 119 to 124(3)=10, 125 to 133(1)=10, 134 to 149=16, 151=1, 151(1)=1, 152 to 160(2)=13, 161 to 170(5)=21, 171 to 176(1)=7, 177A=1, 177B=1, 177(1) to 177(2)=2, 177(1) to 177(3)=3, 178 to 178(2)=3, 181(1)=1, 185=1, 188=1, 189(4) to 189 (5)=2, 189(12) to 189(15)=3, 193=1, 194 to 196(1)=4, 208=1, 212(4)=1, 213(3) to 213(5)=3, 222 to 226(2)=6, 228 to 230=3, 231=1, 231(1)=1, 232 to 232(11)=12, 233 to 238=6, 238A to 238F=6, 239 to 241(1)=4, 242=1, 242(1)=1, 243 to 246=4, 246(9) to 246(37)=30, 248(2)=1, 249(1)=1, 250(1)=1, 253=1, 255=1, 256(1)=1, 257 to 259=3, 260(1)=1, 261(1)=1, 263=1, 266 to 267=2, 270(1) to 270(2)=2, 272 to 273=2, 275=1, 276(2)=1, 277(1) to 277(3)=3. தெரு எண்:2: வேளாளர் தெரு. = 70 1 to 16=16, 18 to 23=6, 24 to 32=9, 37=1, 37(1) to 37(2)=2, 38 to 59=22, 59(1)=1, 60 to 63=4, 64=1, 65(4) to 65(6)=3, to 67=3, 67(1)=1, 68=1.
6	இவ்வார்டின் எல்லைகள்	
	வடக்கு	பரமத்தி சாலை
	கிழக்கு	காட்டுசாலை (வார்டு எண்.3)
	தெற்கு	கடை தெரு (வார்டு எண்.11)
	மேற்கு	மாநில நெடுஞ்சாலை

7	இவ்வாட்டின் மொத்த மக்கள் தொகை	1527
8	வேலூர் பேரூராட்சியில் உள்ள இவ்வாட்டின் மக்கள் தொகை, ஒரு வாட்டின் சராசரி மக்கள் தொகையை விட குறைவாகவோ/கூடுதலாகவோ இருப்பின் அதற்கான காரணம்	சராசரி மக்கள் தொகையினை விட 9.89 சதவீதம் அதிகமாக உள்ளது.
9	குறிப்பு	

இட இடம்: வேலூர்
நா6 நாள்: 27.11.2017

கையொப்பம்: 
பெயர் : ல.இரவிக்குமார்,
பதவி : செயல் அலுவலர்,
வேலூர் தேர்வுநிலை பேரூராட்சி,
நாமக்கல் மாவட்டம்.

இணைப்பு-2(ஈ)

நகர்ப்புறம்

(பேரூராட்சி)

வரைவு வார்டு மறுவரையறைக்கான (Delimitation) அறிக்கை


மாவட்டத்தின் பெயர் : நாமக்கல்

பேரூராட்சியின் பெயர் : வேலூர்

1	வார்டு எண்	8
2	இவ்வார்டில் உள்ளடங்கிய பகுதிகளின் பெயர்கள்	1.நல்லியாம்பாளையம்.
3	வார்டின் சராசரி மக்கள் தொகை	1390
4	இவ்வார்டில் உள்ள கட்டிடங்களின் எண்கள் (தெருவாரியாக)	1.நல்லியாம்பாளையம் 421 மொத்தம் 421
5	இவ்வார்டில் உள்ள வீடுகளின் எண்ணிக்கை (தெருவாரியாக)	வார்டு எண்: 8 தெரு எண்: 1: நல்லியாம்பாளையம். = 421 136(10) to 136(14)=5, 137=1, 137(1)=1, 138 to 139=2, 139(1) to 139(2)=2, 140 to 142=3, 142(1)=1, 143 to 144=2, 144(1)=1, 145 to 146=2, 146(1)=1, 147 to 150=4, 150(1) to 150(3)=3, 151 to 154=4, 154(1)=1, 155=1, 155(1)=1, 156=1, 156(1) to 156(2)=2, 157=1, 158=1, 158(1)=1, 159 to 160=2, 160(1)=1, 161=1, 161(1) to 161(5)=5, 162 to 164=3, 164(1) to 164(9)=9, 165=1, 165(1) to 165(5)=5, 166=1, 166(1)=1, 167=1, 167(1)=1, 168=1, 168(1)=1, 170=1, 172 to 176=5, 177(1)=1, 178=1, 178(1)=1, 179=1, 179(1) to 179(2)=2, 180 to 181=2, 181(1) to 181(2)=2, 182=1, 182(1) to 182(4)=4, 183 to 187=5, 187(1) to 187(2)=2, 189=1, 189(1) to 189(2)=2, 190=1, 190(1)=1, 191=1, 191(1) to 191(3)=3, 192=1, 192(1) to 192(2)=2, 193=1, 193(1)=1, 194=1, 194(1) to 194(2)=2, 195=1, 195(1) to 195(3)=3, 196=1, 196(1)=1, 197 to 201=4, 201(1) to 201(2)=2, 202=1, 202(1)=1, 202A=1, 202A(1) to 202A(4)=4, 203=1, 203(1)=1, 204=1, 204(1) to 204(2)=2, 205=1, 205(1) to 205(9)=9, 206=1, 206(1) to 206(3)=3, 207=1, 207(1)=1, 208=1, 208(1) to 208(2)=2, 209=1, 209(1) to 209(8)=8, 209A=1, 209A=1, 209B=1, 209B1 to 209B5=5, 209C=1, 210 to 213=4, 213(1)=1, 214=1, 214(1)=1, 215 to 216=2, 216(1)=1, 217=1, 217(1) to 217(4)=4, 217A=1, 218=1, 218(1)=1, 219=1, 219(1) to 219(6)=6, 220 to 221=2, 221(1) to 221(4)=4, 222=1, 222(1)=1, 223=1, 223(1) to 223(8)=8, 224=1, 224(1) to 224(5)=5, 225=1, 225(1)=1, 226=1, 226(1) to 226(2)=2, 227=1, 227(1) to 227(2)=2, 228=1, 228(1) to 228(5)=5, 229=1, 229(1)=1, 230=1, 230(1)=1, 231=1, 231(2)=1, 232=1, 232(1)=1, 233 to 238=6, 238(1)=1, 239 to 240=2, 240(1)=1, 241 to 242=2, 242(1)=1, 243 to 245=, 245(1) to 245(2)=2, 246=1, 246(1) to 246(2)=2, 247=1, 247(1) to 247(2)=2, 248=1, 249=1, 249(1)=1, 250=1, 250(1) to 250(2)=2, 251=1, 253=1, 253(1) to 253(2)=2, 254=1, 254(1) to 254(2)=2, 255=1, 255(1)=1, 256 to 260=5, 260(1)=1, 261=1, 261(1) to 261(2)=2, 262=1, 263=1, 263(1)=1, 264=1, 264(1) to 264(2)=2, 265=1, 265(1)=2, 266 to 267=2, 268=1, 268(1) to 268(3)=3, 271=1, 271(1) to 271(4)=4, 272=1, 272(1) to 272(4)=4, 273=1, 273(1) to 273(4)=4, 274=1, 274(1) to 274(3)=3, 275=1, 275(1)=1, 276 to 277=2, 277(1) to 277(8)=8, 278(1)to

		278(2)=2, 278(4) to 278(5)=2, 279=1, 283=1, 283(1)=1, 284=1, 284(1) to 284(12)=12, 285=1, 285(1) to 285(2)=2, 285A=1, 286=1, 286(2)=1, 287 to 287(1)=2, 290(1)=1, 291=1, 294(1)=1, 296 to 297=2, 298=1, 298(1)=1, 299 to 299(1)=2, 300 to 302=3, 302(1) to 302(2)=2, 303 to 304=2, 304A=1, 305 to 306=2, 306(1) to 306(4)=4, 307=1, 307(1)=1, 308=1, 309=1, 309A=1, 310=1, 310(1)=1, 311 to 312=2, 312(1)=1, 313=1, 313(1)=1, 314 to 314(1)=2, 315(1) to 315(3)=3, 316=1, 317=1, 317(1)=1, 320=1, 333=1, 333(1)=1, 334 to 334(1)=2, 335=1.
6	இவ்வார்டின் எல்லைகள்	
	வடக்கு	வெட்டுக்காட்டுபுதூர் (வார்டு எண்.3)
	கிழக்கு	மாநில நெடுஞ்சாலை
	தெற்கு	நல்லியாம்பாளையம் (வார்டு எண்.9)
	மேற்கு	நல்லியாம்பாளையம் புதூர் (வார்டு எண்.4) மற்றும் நல்லியாம்பாளையம் (வார்டு எண்.9)
7	இவ்வார்டின் மொத்த மக்கள் தொகை	1428
8	வேலூர் பேரூராட்சியில் உள்ள இவ்வார்டின் மக்கள் தொகை, ஒரு வார்டின் சராசரி மக்கள் தொகையை விட குறைவாகவோ/கூடுதலாகவோ இருப்பின் அதற்கான காரணம்	சராசரி மக்கள் தொகையினை விட 2.77 சதவீதம் அதிகமாக உள்ளது.
9	குறிப்பு	

இடம்: வேலூர்
நாள்: 27.11.2017

கையொப்பம்: 
பெயர் : ல.இரவிக்குமார்,
பதவி : செயல் அலுவலர்,
வேலூர் தேர்வுநிலை பேரூராட்சி,
நாமக்கல் மாவட்டம்.

இணைப்பு-2(ஈ)

நகர்ப்புறம்

(பேரூராட்சி)

வரைவு வார்டு மறுவரையறைக்கான (Delimitation) அறிக்கை

மாவட்டத்தின் பெயர் : நாமக்கல்


பேரூராட்சியின் பெயர் : வேலூர்

1	வார்டு எண்	9
2	இவ்வார்டில் உள்ளடங்கிய பகுதிகளின் பெயர்கள்	1.நல்லியாம்பாளையம், 2.கந்தநகர், 3.வேளாளர் தெரு.
3	வார்டின் சராசரி மக்கள் தொகை	1390
4	இவ்வார்டில் உள்ள கட்டிடங்களின் எண்கள் (தெருவாரியாக)	1.நல்லியாம்பாளையம் 220 2.கந்தநகர் 210 3.வேளாளர் தெரு 20 மொத்தம் 450
5	இவ்வார்டில் உள்ள வீடுகளின் எண்ணிக்கை (தெருவாரியாக)	வார்டு எண் : 9 தெரு எண்.1 : நல்லியாம்பாளையம். = 220 1=1, 1(1) to 1(3)=2, 2=1, 2(1)=1, 3=1, 4(6) to 4(7)=2, 5=1, 5(1) to 5(3)=3, 5A2=1, 5A3=1,6=1, 6(1) to 6(2)=2, 7=1, 7(1) to 7(3)=3, 8 to 9=2, 9(1)=1, 10 to 11=2, 11(1) to 11(3)=3, 12 to 13=2, 14=1, 14(1) to 14(4)=4, 15=1, 18(3) to 18(9)=7, 18(13) to 18(14)=2, 19=1, 19(1)=1, 20 to 21=2, 21(3) to 21(4)=2, 22=1, 22(1) to 22(3)=3, 23=1, 23(1) to 23(19)=19, 24=1, 24(1)=1, 25=1, 25(1)=1, 25A=1, 26 to 28=3, 28(1)=1, 29 to 31=3, 31(1) to 31(2)=2, 32 to 33=2, 33(1) to 33(4)=4, 34=1, 34(1) to 34(2)=2, 35=1, 35(1) to 35(2)=2, 36 to 37=2, 37(1) to 37(3)=3, 37(5)=1, 38 to 39=2, 41=1, 42=1, 42(1)=1, 43=1, 43(1)=1, 44 to 46=3, 46(1)=1, 47=1, 47(1)=1, 48=1, 48(1)=1, 49=1, 49(1)=1, 50 to 51=2, 51(1)=1, 52=1, 52(1) to 52(2)=2, 53=1, 54 to 55=2, 55(1) to 55(3)=3, 56=1, 56(1)=1, 56(3)=1, 57=1, 58=1, 58(1)=1, 58(3) to 58(4)=2, 59 to 60=2, 60(1)=1, 61=1, 61(1) to 61(2)=2, 62=1, 62(1)=1, 63=1, 63(2)=1, 64=1, 64(1)=1, 65=1, 65(1)=1, 66 to 68=3, 68(1) to 68(4)=4, 69=1, 69(1)=1, 70=1, 70(1)=1, 71=1, 71(1) to 71(7)=7, 73=1, 73(1)=1, 74=1, 74(1) to 74(4)=4, 75=1, 75(1) to 75(2)=2, 76=1, 76(1)=1, 77=1, 77(1)=1, 78=1, 78(1)=1, 79=1, 80=1, 80(1)=1, 81=1, 81(1) to 81(4)=4, 82=1, 82(1) to 82(4)=4, 83=1, 83(1) to 83(4)=4, 84 to 88=5, 89(1)=1, 90=1, 90A=1. தெரு எண்.2: கந்தநகர் = 210 1=1, 10 to 11=2, 11(1) to 11(2)=2, 13=1, 13(1)=1, 15=1, 17=1, 17(1)=1, 18=1, 18(1)=1, 19 to 22=4, 22(2) to 22(3)=2, 23=1, 23(1)=1, 26(1)=1, 28 to 31=4, 34(1)=1, 36=1, 36(1)=1, 37 to 42=7, 42(1)=1, 43=1, 46 to 48=3, 48(1)=1, 50 to 51=2, 51(1) to 51(2)=2, 52 to 53=2, 54=1, 54(1) to 54(2)=2, 55=1, 57=1, 58=1, 58(1)=1, 59=1, 59(1)=1, 64=1, 64(4)=1, 65 to 71=7, 72=1, 73 to 76=4, 76(1) to 76(2)=2, 77=1, 77(1)=1, 78=1, 78(1)=1, 79 to 80=2, 80(1)=1, 81=1, 82 to 83=2, 83(1)=1, 84=1, 84(1)=1, 85 to 86=2, 86(1)=1, 88 to 92=5, 93(3)=1, 94 to 95=2, 95(1)=1, 95B=1, 96(2)=1, 97=1, 97A=1, 97B=1, 97F=1, 98 to 99=2, 99(1) to 99(2)=2, 100 to 106=7, 106(1)=1, 107 to 110=4, 110(1) to 110(6)=6, 111 to 116=6, 116(1)=1, 117=1, 117(1)=1, 117A=1, 118=1, 118(1) to 118(2)=2, 119=1, 119(1)=1, 120=1, 120(1) to 120(2)=2, 121 to 125=5, 125(1)=1, 126 to 135=10, 135A=1, 136(1)=1, 137 to 147=11, 147(1) to 147(2)=2, 148 to 149=2, 152 to 156=4, 156(1)=1, 157=1, 157(1)=1, 159(1)=1, 161 to 166=6, 167=1, 167(1)=1, 169 to 184=16, 185=1, 186=1.

		தெரு எண்.3: வேளாளர் தெரு. = 20 69=1, 69(1) to 69(3)=3, 70 to 72=3, 72(1)=1, 73=1, 73(1)=1, 74=1, 74(1)=1, 75=1, 75(1)=1, 76 to 80=4, 80(1)=1, 81=1.
6	இவ்வார்டின் எல்லைகள்	
	வடக்கு	நல்லியம்பாளையம் (வார்டு எண்.8) மற்றும் நல்லியம்பாளையம் புதூர் (வார்டு எண்.4)
	கிழக்கு	கடை தெரு (வார்டு எண்.11)
	தெற்கு	சந்தை சாலை
	மேற்கு	கல்லூரி சாலை
7	இவ்வார்டின் மொத்த மக்கள் தொகை	1527
8	வேலூர் பேரூராட்சியில் உள்ள இவ்வார்டின் மக்கள் தொகை, ஒரு வார்டின் சராசரி மக்கள் தொகையை விட குறைவாகவோ/கூடுதலாகவோ இருப்பின் அதற்கான காரணம்	சராசரி மக்கள் தொகையினை விட 9.89 சதவீதம் அதிகமாக உள்ளது.
9	குறிப்பு	

இடம்: வேலூர்
நாள்: 27.11.2017

கையொப்பம்:

பெயர் : ல.இரவிக்குமா, 

பதவி : செயல் அலுவலர்,

வேலூர் தேர்வுநிலை பேரூராட்சி,
நாமக்கல் மாவட்டம்.

(பேரூராட்சி)

வரைவு வார்டு மறுவரையறைக்கான (Delimitation) அறிக்கை


மாவட்டத்தின் பெயர் : நாமக்கல்

பேரூராட்சியின் பெயர் : வேலூர்

1	வார்டு எண்	10
2	இவ்வார்டில் உள்ளடங்கிய பகுதிகளின் பெயர்கள்	1.வடக்கு தெரு.
3	வார்டின் சராசரி மக்கள் தொகை	1390
4	இவ்வார்டில் உள்ள கட்டடங்களின் எண்கள் (தெருவாரியாக)	1.வடக்கு தெரு 382 மொத்தம் 382
5	இவ்வார்டில் உள்ள வீடுகளின் எண்ணிக்கை (தெருவாரியாக)	<p>வார்டு எண் : 10</p> <p>தெரு எண்.1: வடக்கு தெரு = 382</p> <p>137(2) to 137(3)=2, 138=1, 138(1) to 138(2)=2, 138(4) to 138(5)=2, 138A=1, 138A1=1, 139=1, 139(1) to 139(6)=6, 140 to 141=2, 143=1, 143(1) to 143(2)=2, 144 to 145=2, 145(1) to (2)=2, 146 to 147=2, 147(1) to 147(2)=2, 148 to 149=2, 149(1) to 149(2)=2, 150=1, 150(1)=1, 151=1, 151A=1, 151(1)=1, 152=1, 152(1)=1, 153 to 154=2, 154(1) to 154(2)=2, 155=1, 155(1) to 155(2)=2, 156=1, 156(1)=1, 157 to 158=2, 158(1)=1, 159 to 161=3, 161(1)=1, 162=1, 162(1)=1, 163 to 166=4, 166(1)=1, 167 to 170=4, 170(1)=1, 171 to 172=2, 172(1)=1, 173 to 176=4, 176(1) to 176(2)=2, 177 to 179=3, 179(1) to 179(4)=4, 180 to 181=2, 181(1) to 181(4)=4, 182=1, 182(1) to 182(3)=3, 183=1, 183(1)=1, 184=1, 184(1) to 184(2)=2, 185=1, 185(1) to 185(2)=2, 186(6)=1, 187 to 191=5, 191(1)=1, 192 to 192(2)=2, 193A=1, 193(2)=1, 194(2) to 194(4)=3, 195=1, 195A=1, 195B=1, 196=1, 196(1)=2, 197 to 198=2, 198(1) to 198(5)=5, 199 to 204=5, 204(1) to 204(3)=3, 205=1, 205(1)=1, 205(3) to 205(13)=11, 206 to 206(1)=2, 208=1, 208(1) to 208(2)=2, 209 to 209(1)=2, 210 to 2012=3, 212(1) to 212(2)=2, 213 to 213(1)=2, 214=1, 214(1) to 214(2)=2, 214A=1, 215 to 215(1)=2, 216 to 217=2, 219 to 222=4, 224=1, 226=1, 226(1) to 226(2)=2, 226(5)=1, 228=1, 228(1) to 228(2)=2, 230=1, 232 to 232(1)=2, 234=1, 234(1) to 234(2)=2, 240=1, 242=1, 242(1) to 242(3)=3, 244=1, 244(1)=1, 246=1, 246(6)=1, 248 to 248(1)=2, 252=1, 254 to 254(1)=2, 256=1, 258=1, 260=1, 262(1) to 262(2)=2, 264=1 266=1, 268 to 268(1)=2, 269=1, 272=1, 273(9)=1, 275=1, 276=1, 276(1) to 276(2)=2, 277=1, 277(1) to 277(6)=6, 278(1)=1, 277(8)=1, 278=1, 279(1) to 279(7)=7, 280 to 280(1)=2, 281=1, 281(1) to 281(2)=2, 282 to 282(1)=2, 283 to 283(1)=2, 284 to 284(1)=2, 285=1, 285A=1, 286 to 286(1)=2, 286(3)=1, 287 to 289=3, 289(1) to 289(2)=2, 289(6)=1, 290(2)=1, 291 to 292=2, 294=1, 294(1) to 294(2)=2, 295=1, 295(1) to 295(3)=3, 296=1, 296(1) to 296(2)=2, 297 to 302=6, 302(1)=1, 303 to 303(1)=2, 304 to 305=2, 305(1)=1, 306 to 306(1)=2, 307=1, 307(1) to 307(3)=3, 308 to 308(2)=3, 309=1, 309(1) to 309(5)=5, 310=1, 310(1) to 310(4)=4, 311 to 312=2, 312(1)=1, 313 to 313(1)=2, 314 to 314(1)=2, 315 to 315(1)=2, 316=1, 316(1) to 316(4)=4, 317(5)=1, 318=1, 318(1) to 318(4)=4, 318(6)=1, 319=1, 319(2)=1, 320=1, 320(1)=1, 321=1, 321(1) to 321(3)=3, 332=1, 332(1) to 332(9)=9, 324 to 325=2, 326(7)=1, 327 to 327(1)=2, 330=1, 330(1) to 330(22)=22, 334=1, 334(1)=1.</p>

6	இவ்வார்டின் எல்லைகள்	
	வடக்கு	சந்தை சாலை
	கிழக்கு	அண்ணா சாலை மற்றும் வடக்குதெரு (வார்டு எண்.12)
	தெற்கு	வடக்கு தெரு (வார்டு எண்.14,15)
	மேற்கு	மாநில நெடுஞ்சாலை
7	இவ்வார்டின் மொத்த மக்கள் தொகை	1296
8	வேலூர் பேரூராட்சியில் உள்ள இவ்வார்டின் மக்கள் தொகை, ஒரு வார்டின் சராசரி மக்கள் தொகையை விட குறைவாகவோ/கூடுதலாகவோ இருப்பின் அதற்கான காரணம்	சராசரி மக்கள் தொகையினை விட -6.73 சதவீதம் குறைவாக உள்ளது.
9	குறிப்பு	

இடம்: வேலூர்
நாள்: 27.11.2017

கையொப்பம்: 
பெயர் : ல.இரவிகுமா, பதவி : செயல் அலுவலர், வேலூர் தேர்வுநிலை பேரூராட்சி, நாமக்கல் மாவட்டம்.

இணைப்பு-2(ஈ)

நகர்ப்புறம்

(பேரூராட்சி)

வரைவு வார்டு மறுவரையறைக்கான (Delimitation) அறிக்கை

மாவட்டத்தின் பெயர் : நாமக்கல்

பேரூராட்சியின் பெயர் : வேலூர்

1	வார்டு எண்	11
2	இவ்வார்டில் உள்ளடங்கிய பகுதிகளின் பெயர்கள்	1.ஒட்டர் தெரு, 2.கடை தெரு, 3.கைக்கோளர் தெரு, 4.ஆதிதிராவிடர் தெரு.
3	வார்டின் சராசரி மக்கள் தொகை	1390
4	இவ்வார்டில் உள்ள கட்டடங்களின் எண்கள் (தெருவாரியாக)	1.ஒட்டர் தெரு, 18 2.கடை தெரு, 217 3.கைக்கோளர் தெரு 131 4.ஆதிதிராவிடர் தெரு 84 மொத்தம் 450
5	இவ்வார்டில் உள்ள வீடுகளின் எண்ணிக்கை (தெருவாரியாக)	வார்டு எண் : 11 தெரு எண்.1: ஒட்டர் தெரு. =18 1 to 17=18. தெரு எண்.2: கடை தெரு. = 217 1 to 1(1)=2, 2 to 6=5, 7 to 7(1)=2, 8 to 9=2, 11=1, 13=1, 15 to 16=2, 18 to 18(1)=2, 19=1, 21 to 21(1)=2, 22(2)=1, 23=1, 23(1)=1, 24 to 27=4, 27(1) to 27(5)=5, 28 to 28(1)=2, 29=1, 29(1) to 29(4)=4, 30 to 32=3, 32(1) to 32(2)=2, 33 to 36=4, 37=1, 39 to 41=3, 41A=1, 43=1, 45(1)=1, 47=1, 51 to 51(1)=2, 55=1, 56(1)=1, 59=1, 61=1, 62=1, 64=1, 65(1)=1, 67 to 67(1)=2, 68A=1, 68(2)=1, 69 to 69(1)=2, 70 to 70(1)=2, 71 to 73 =3, 73(2)=1, 74=1, 76=1, 76(1)=1, 77 to 79=3, 81 to 81(1)=2, 82=1, 83(1) to 83(2)=2, 84 to 85=2, 85(1) to 85(3)=3, 86=1, 87(2)=1, 88 to 90=3, 90(3) to 90(5)=3, 90A(1)=1, 90A3 to 90A4=2, 91=1, 92 to 93(1)=3, 95=1, 97=1, 99=1, 100/35A5=1, 101=1, 102/35A5=1, 105(3) to 105(4)=2, 106=1, 107F to 107G=2, 108=2, 109(1) to 109(4)=4, 111(2)=1, 111B to 111C=2, 111(5)=1, 113(4) to 113(7)=4, 117(2)=1, 117A=1, 117(3)=1, 129=1, 130=1, 133 to 145=13, 145(1) to 145(8)=8, 147=1, 149=1, 149(1)=1, 150=1, 152 to 153(1)=3, 154 to 154(2)=3, 155 to 172(1)=19, 173 to 180(3)=12, 181 to 182(6)=8, 183 to 183(1)=2, 184 to 190(1)=8. தெரு எண்.3: கைக்கோளர் தெரு. =131 1=1, 3 to 4=2, 5 to 6=2, 6(1)=1, 7 to 8=2, 9(1) to 9(3)=3, 10=1, 10(1) to 10(2)=2, 12 to 13=2, 13(1)=1, 14=1, 16 to 18=3, 18(2)=1, 19 to 19(1)=2, 20 to 20(1)=2, 21 to 21(1)=2, 22 to 23=2, 23(1)=1, 24 to 24(1)=2, 25=1, 25(1) to 25(2)=2, 25(4)=1, 26 to 26(1)=2, 27(4)=1, 28 to 31=4, 33=1, 33(1)=1, 36 to 38=3, 38(1)=1, 39 to 41=3, 41(1) to 41(5)=5, 42 to 42(1)=2, 43 to 45=3, 45(1)=1, 47 to 47(1)=2, 48 to 51=4, 51(1)=1, 52 to 52(1)=2, 53 to 53(1)=2, 54=1, 56=1, 56(1)=1, 57 to 57(1)=2, 58 to 60=3, 60(1)=1, 60(3)=1, 61 to 66=6, 66(1)=1, 67=1, 67(1) to 67(3)=3, 68 to 69=2, 69(1)=1, 70 to 70(1)=2, 71=1, 71(1) to 71(2)=2, 72 to 73=2, 73(1)=1, 74 to 84=11, 84(1) to 84(2)=2, 86 to 90=5, 90(1) to 90(2)=2.

		<p>தெரு எண்.4: ஆதிதிராவிடர் தெரு. = 84</p> <p>1 to 3=3, 3(1)=1, 5=1, 5(1) to 5(2)=2, 6 to 10=5, 10(1)=1, 10A=1, 11 to 13=3, 16 to 17=2, 19 to 20=2, 22=1, 22(1)=1, 23=1, 23(1) to 23(3)=3, 25 to 27=3, 27(1)=3, 28=1, 28(1) to 28(2)=2, 29=1, 29(2) to 29(3)=2, 30 to 34=5, 34(1)=1, 35=1, 35(1) to 35(2)=2, 36=1, 36A=1, 37 to 37(1)=2, 38 to 40=3, 40(1) to 40(2)=2, 41 to 41(1)=2, 42 to 44=3, 45(1)=1, 46 to 48=3, 48A=1, 49 to 51=3, 52(1) to 52(4)=4, 53=1, 53(1)=1, 54(1) to 54(2)=2, 55 to 56=2, 56(1)=1, 57=1, 57(1), 58=1, 59=1.</p>
6	இவ்வார்டின் எல்லைகள்	
	வடக்கு	ஜேடர் தெரு (வார்டு எண்.7)
	கிழக்கு	தேசிய நெடுஞ்சாலை
	தெற்கு	வடக்கு தெரு (வார்டு எண்.10) மற்றும் உப்பிலியர் தெரு (வார்டு எண்.12)
	மேற்கு	வடக்கு தெரு (வார்டு எண்.10) மற்றும் கந்தநகர் (வார்டு எண்.9)
7	இவ்வார்டின் மொத்த மக்கள் தொகை	1527
8	வேலூர் பேரூராட்சியில் உள்ள இவ்வார்டின் மக்கள் தொகை, ஒரு வார்டின் சராசரி மக்கள் தொகையை விட குறைவாகவோ/கூடுதலாகவோ இருப்பின் அதற்கான காரணம்	சராசரி மக்கள் தொகையினை விட 9.89 சதவீதம் அதிகமாக உள்ளது.
9	குறிப்பு	

இடம்: வேலூர்
நாள்: 27.11.2017

கையொப்பம்:

பெயர் : ல.இரவிக்குடும்பம்,

பதவி : செயல் அலுவலர்,

வேலூர் தேர்வுநிலை பேரூராட்சி,
நாமக்கல் மாவட்டம்.

(பேரூராட்சி)

வரைவு வார்டு மறுவரையறைக்கான (Delimitation) அறிக்கை


மாவட்டத்தின் பெயர் : நாமக்கல்

பேரூராட்சியின் பெயர் : வேலூர்

1	வார்டு எண்	12
2	இவ்வார்டில் உள்ளடங்கிய பகுதிகளின் பெயர்கள்	1.உப்பிலியர் தெரு, 2.காலனி, 3.வடக்கு தெரு.
3	வார்டின் சராசரி மக்கள் தொகை	1390
4	இவ்வார்டில் உள்ள கட்டடங்களின் எண்கள் (தெருவாரியாக)	1.உப்பிலியர் தெரு 156 2.காலனி, 109 3.வடக்கு தெரு 105 மொத்தம் 370
5	இவ்வார்டில் உள்ள வீடுகளின் எண்ணிக்கை (தெருவாரியாக)	வார்டு எண் : 12 தெரு எண்.1: உப்பிலியர் தெரு. = 156 1 to 1(1)=2, 3 to 3(1)=2, 6=1, 8 to 8(1)=2, 9(1)=1, 10 to 12=3, 12(1) to 12(2)=2, 11(5)=1, 13=1, 13(1) to 13(5)=6, 14 to 18=5, 18(1)=1, 19 to 30=12, 30(1) to 30(4)=4, 31 to 33(1)=4, 34 to 37=4, 39 to 40(1)=3, 41 to 47=7, 47(1) to 47(3)=3, 48 to 58=11, 58(1)=1, 59 to 62=4, 62(1)=1, 63 to 63(1)=2, 64 to 66(1)=4, 67 to 67(1)=2, 68 to 69=2, 69(1) to 69(4)=4, 70 to 70(2)=3, 71 to 74=4, 74(1) to 74(3)=3, 75 to 76(1)=3, 178 to 179=2, 187=1, 187(1) to 187(9)=9, 190=1, 195 to 196=2, 200 to 200(1)=2, 203(1)=1, 211=1, 222 to 222(1)=2, 224(1)=1, 225 to 228=4, 235 to 235(1)=2, 236 to 237(2)=4, 238 to 238(2)=3, 239 to 239(2)=3, 240 to 242=3, 244 to 248=5. தெரு எண்.2: காலனி. = 109 78 to 101=25, 101(1)=1, 102 to 113=11, 107A=1, 108 to 113=6, 115 to 117=3, 117(3)=1, 119 to 119(1)=2, 121 to 121(1)=2, 122 to 123=2, 126 to 137=13, 137A=1, 138 to 148(1)=13, 149 to 153=5, 155=1, 157 to 157(1)=2, 158 to 160(5)=8, 163=1, 163A=1, 164 to 166=3, 168 to 168(1)=2, 169 to 171=3, 171(2)=1, 172=1, 177(1) to 177(2)=2, 177(2) to 177(3)=2. தெரு எண்.3: வடக்குதெரு. = 105 1 to 3(1)=4, 4=1, 7=1, 8(2)=1, 9(1)=1, 10(1)=1, 13(2)=1, 14, 15(1), 19(1) to 19(2)=2, 22=1, 28(1)=1, 29=1, 29=1, 30 to 32(7)=10, 34 to 35(1)=3, 36 to 37(4)=6, 38 to 39=3, 39(1) to 39(7)=7, 40 to 46(2)=8, 47 to 47(1)=2, 51 to 51(1)=2, 52 to 52(1)=2, 54 to 54(2)=2, 54A to 54C=3, 55 to 55(2)=3, 56 to 56(1)=2, 57 to 57(1)=2, 58 to 58(1), 59 to 59(3)=4, 60 to 60(1)=2, 61 to 62(2)=5, 63 to 63(3)=3, 64 to 64(1), 66 to 66(1)=2, 67 to 68(3)=5, 69 to 69(1)=2, 70 to 71(1)=3, 72=1, 73(1)=1.
6	இவ்வார்டின் எல்லைகள்	
	வடக்கு	கடை தெரு (வார்டு எண்.11)
	கிழக்கு	தேசிய நெடுஞ்சாலை
	தெற்கு	சோழிய வேளாளர் தெரு (வார்டு எண்.13)
	மேற்கு	வடக்குதெரு(மேலத்தெரு) (வார்டு எண்.14)

7	இவ்வாட்டின் மொத்த மக்கள் தொகை	1255
8	வேலூர் பேரூராட்சியில் உள்ள இவ்வாட்டின் மக்கள் தொகை, ஒரு வாட்டின் சராசரி மக்கள் தொகையை விட குறைவாகவோ/கூடுதலாகவோ இருப்பின் அதற்கான காரணம்	சராசரி மக்கள் தொகையினை விட -9.68 சதவீதம் குறைவாக உள்ளது.
9	குறிப்பு	

இடம்: வேலூர்
நாள்: 27.11.2017

கையொப்பம்: 
பெயர் : ல.இரவாகமுயாா,
பதவி : செயல் அலுவலர்,
வேலூர் தேர்வுநிலை பேரூராட்சி,
நாமக்கல் மாவட்டம்.

(பேரூராட்சி)

வரைவு வார்டு மறுவரையறைக்கான (Delimitation) அறிக்கை


மாவட்டத்தின் பெயர் : நாமக்கல்

பேரூராட்சியின் பெயர் : வேலூர்

1	வார்டு எண்	13
2	இவ்வார்டில் உள்ளடங்கிய பகுதிகளின் பெயர்கள்	1.வடக்கு தெரு, 2.நடுத்தெரு, 3.சோழிய வேளாளர் தெரு, 4.நடுத்தெரு-1 5.நடுத்தெரு-2
3	வார்டின் சராசரி மக்கள் தொகை	1390
4	இவ்வார்டில் உள்ள கட்டடங்களின் எண்கள் (தெருவாரியாக)	1.வடக்கு தெரு 59 2.நடுத்தெரு 14 3.சோழிய வேளாளர் தெரு 157 4.நடுத்தெரு (பழைய 6-வது வார்டிலிருந்து) 45 5.நடுத்தெரு (பழைய 7-வது வார்டிலிருந்து) 96 மொத்தம் 371
5	இவ்வார்டில் உள்ள வீடுகளின் எண்ணிக்கை (தெருவாரியாக)	வார்டு எண் : 13 தெரு எண்.1:வடக்கு தெரு. = 59 1 to 1(1)=2, 2 to 6(2)=7, 7 to 9(1)=4, 10 to 13=4, 15 to 15(4)=5, 16 to 16(2)=3, 17 to 18(2)=4, 19 to 19(1)=2, 20 to 22(2)=5, 23 to 25(2)=5, 26 to 29(1)=5, 30 to 33(1)=5, 34 to 37(4)=8. தெரு எண்.2: நடுத்தெரு. = 14 2=1, 4=1, 8=1, 10=1, 12=1, 14=1, 16=1, 18=1, 26=1, 31=1, 33=1, 37=1, 39=1, 41=1. தெரு எண்.3: சோழிய வேளாளர் தெரு. = 157 1=1, 3=1, 5 to 5(1)=2, 7=1, 9=1, 11=1, 13=1, 15=1, 17 to 18=2, 20 to 21(1)=3, 23 to 23(1)=2, 24 to 24(1)=2, 25=1, 27=1, 28 to 30=3, 32=1, 40 to 40(1)=2, 42=1, 42 to 46(1)=6, 47 to 51=7, 51(2)=1, 52 to 61=10, 61(4)=1, 62 to 63(1)=3, 64 to 66(2)=5, 67 to 70(1)=5, 70(4)=1, 71 to 71(2)=3, 72 to 72(1)=2, 72(1)=1, 73 to 77(2)=7, 78=1, 79 to 81(2)=5, 81(1)=1, 82 to 106(1)=27, 107 to 110(1)=5, 111 to 118(1)=9, 119 to 119(1)=2, 120 to 121(1)=3, 122 to 131(1)=11, 132 to 134(1)=4, 135 to 136=2, 136(2)=1, 137 to 138(1)=3, 128A=1, 128 A1=1, 136A=1, 138(1)=1. தெரு எண்.4: நடுத்தெரு (பழைய 6-வது வார்டிலிருந்து). = 45 59 to 59(2)=3, 60=1, 60(3)=1, 61 to 62(1)=3, 63 to 63(1)=2, 64 to 64(3)=4, 64(2)=1, 65 to 70=6, 73 to 73(2)=3, 74 to 76(1)=4, 76 A to 76A1=2, 77 to 77(1)=2, 78 to 80(1)=4, 81 to 82(1)=3, 83 to 88=6. தெரு எண்.5: நடுத்தெரு (பழைய 7-வது வார்டிலிருந்து). = 96 1 to 7=7, 7(1)=1, 8 to 16=9, 23 to 24=2, 25 to 28=3, 30 to 31=2, 33=1, 39=1, 40(1)=1, 41=1, 42(1) to 42(2)=2, 45 to 49=5, 49(2) to 49(6)=5, 50 to 52=3, 54 to 55=2, 56 to 69=14, 69(1)=1, 71 to 71(1)=2, 72 to 76=5, 76(1)=1, 77 to 77(1)=2, 28(1)=1, 31(1)=1, 5=1, 78 to 79=2, 78 to 78(1)=2, 75(1)=1, 80 to 80(1)=2, 81=1, 47(2)=1, 70 to 70(1)=2, 82=1, 105(3)=1, 14 to 14(2)=3, 55 to 55(2)=3, 10(1) to 10(2)=2, 34(1)=1, 63(1)=1.

6	இவ்வார்டின் எல்லைகள்	
	வடக்கு	உப்பிலியர் தெரு (வார்டு எண்.12)
	கிழக்கு	உப்பிலியர் தெரு (வார்டு எண்.12)
	தெற்கு	தெற்கு தெரு (வார்டு எண்.17)
	மேற்கு	கைக்கோளர் தெரு (வார்டு எண்.16) மற்றும் உப்பிலியர் தெரு (வார்டு எண்.12)
7	இவ்வார்டின் மொத்த மக்கள் தொகை	1259
8	வேலூர் பேரூராட்சியில் உள்ள இவ்வார்டின் மக்கள் தொகை, ஒரு வார்டின் சராசரி மக்கள் தொகையை விட குறைவாகவோ/கூடுதலாகவோ இருப்பின் அதற்கான காரணம்	சராசரி மக்கள் தொகையினை விட -9.40 சதவீதம் குறைவாக உள்ளது.
9	குறிப்பு	

இடம்: வேலூர்
நாள்: 27.11.2017

கையொப்பம்: 
பெயர் : ல.இரவாகமுயாா,
பதவி : செயல் அலுவலர்,
வேலூர் தேர்வுநிலை பேரூராட்சி,
நாமக்கல் மாவட்டம்.

(பேரூராட்சி)

வரைவு வார்டு மறுவரையறைக்கான (Delimitation) அறிக்கை

மாவட்டத்தின் பெயர் : நாமக்கல்

பேரூராட்சியின் பெயர் : வேலூர்

1	வார்டு எண்	14
2	இவ்வார்டில் உள்ளடங்கிய பகுதிகளின் பெயர்கள்	1. வடக்கு தெரு-1 (மேல தெரு) 2. வடக்கு தெரு-2
3	வார்டின் சராசரி மக்கள் தொகை	1390
4	இவ்வார்டில் உள்ள கட்டடங்களின் எண்கள் (தெருவாரியாக)	1. வடக்கு தெரு (மேல தெரு) 245 2. வடக்கு தெரு (பழைய 13-வது வார்டிலிருந்து) 125 மொத்தம் 370
5	இவ்வார்டில் உள்ள வீடுகளின் எண்ணிக்கை (தெருவாரியாக)	வார்டு எண் : 14 தெரு எண்.1: வடக்கு தெரு (மேல தெரு). = 245 35 to 35(3)=4, 36 to 36(1)=2, 37=1, 39 to 39(2)=3, 40 to 44(3)=8, 45(1) to 45(2)=2, 47 to 49(3)=6, 51 to 54(2)=6, 55 to 56(1)=3, 57 to 57(2)=3, 58=1, 63=1, 63(1) to 63(3)=3, 64 to 64(1)=2, 65 to 65(1)=2, 66 to 68(3)=6, 69 to 71(1)=4, 72 to 72(1)=2, 73 to 76=4, 76(1) to 76(3)=3, 77=1, 77A=1, 78=1, 78(1) to 78(2)=2, 79 to 79(1)=2, 80 to 82=3, 82(1)=1, 83=1, 83(1) to 83(5)=5, 84 to 94(1)=12, 95 to 95(3)=4, 97 to 97(1)=2, 98 to 98(1)=2, 99 to 99(1)=2, 100 to 100(2)=3, 101 to 102=2, 102(1)=1, 103 to 103(1)=2, 104 to 104(1)=2, 105 to 106(1)=3, 107=1, 107(1)=1, 108 to 108(2)=3, 109 to 110=2, 112=1, 114(1)=1, 116(2)=1, 117=1, 119 to 121=3, 121(1)=1, 122 to 123=2, 126 to 129(1)=5, 130 to 132(1)=4, 133=1, 135 to 136(1)=3, 137 to 137(1)=2, 138 to 141(1)=5, 142 to 142(5)=6, 143 to 145(1)=4, 146 to 151=6, 156(2)=1, 158 to 158(1)=2, 159 to 160(1)=3, 161 to 162=2, 164=1, 165(1)=1, 170 to 175=6, 177 to 189=13, 189(1)=1, 190 to 212=23, 212(1)=1, 213 to 214=2, 214(1) to 214(4)=4, 215 to 217=3, 217(1)=1, 219 to 223=5. தெரு எண்.2: வடக்கு தெரு (பழைய 13-வது வார்டிலிருந்து) = 125 73(6) to 73(9)=4, 74 to 74(2)=3, 75(1)=1, 76=1, 77(1)=1, 78=1, 80 to 81(2)=4, 82 to 83(1)=3, 84 to 85(2)=4, 85A to 85A1=2, 86 to 87(1)=3, 88 to 88(1)=2, 89 to 89(1)=2, 90 to 91(3)=5, 92 to 92(1)=2, 93 to 93(1)=2, 95 to 95(1)=2, 96 to 96(1)=2, 97 to 97(4)=5, 99 to 100(1)=3, 101 to 102(1)=3, 103 to 105(4)=7, 106 to 106(1)=2, 107 to 107(1), 108=1, 108A=1, 108(1) to 108(2)=2, 109 to 109(1)=2, 110 to 111(2)=4, 112 =1, 112(3) to 112(5)=3, 113 to 113(1)=2, 114 to 116(1)=4, 117=1, 117(1) to 117(4)=4, 118 to 192=2, 119(1) 119(2)=2, 120=1, 120(1) to 120(3)=3, 122 to 122(1)=2, 123 to 123(1)=2, 124 to 124(1)=2, 125 to 126(1)=3, 127 to 128(1)=3, 129 to 130(1)=3, 131 to 131(3)=4, 132 to 132(2)=3, 133 to 133(3)=4, 134 to 135=2, 135(3)=1, 136 to 136(1)=2, 137 to 137(1)=2.

6	இவ்வார்டின் எல்லைகள்	
	வடக்கு	தெற்கு தெரு (வார்டு எண்.10)
	கிழக்கு	உப்பிலியர் தெரு (வார்டு எண்.12)
	தெற்கு	திருவள்ளுவர் சாலை
	மேற்கு	வடக்கு தெரு (வார்டு எண்.15)
7	இவ்வார்டின் மொத்த மக்கள் தொகை	1255
8	வேலூர் பேரூராட்சியில் உள்ள இவ்வார்டின் மக்கள் தொகை, ஒரு வார்டின் சராசரி மக்கள் தொகையை விட குறைவாகவோ/கூடுதலாகவோ இருப்பின் அதற்கான காரணம்	சராசரி மக்கள் தொகையினை விட -9.68 சதவீதம் குறைவாக உள்ளது.
9	குறிப்பு	

இடம்: வேலூர்
நாள்: 27.11.2017

கையொப்பம்:



பெயர் : ல.இரவிக்குமார்,

பதவி : செயல் அலுவலர்,

வேலூர் தேர்வுநிலை பேரூராட்சி,
நாமக்கல் மாவட்டம்.

இணைப்பு-2(ஈ)

நகர்ப்புறம்

(பேரூராட்சி)

வரைவு வார்டு மறுவரையறைக்கான (Delimitation) அறிக்கை

மாவட்டத்தின் பெயர் : நாமக்கல்

பேரூராட்சியின் பெயர் : வேலூர்

1	வார்டு எண்	15
2	இவ்வார்டில் உள்ளடங்கிய பகுதிகளின் பெயர்கள்	1.வடக்கு தெரு-1. 2.வடக்கு தெரு-2.
3	வார்டின் சராசரி மக்கள் தொகை	1390
4	இவ்வார்டில் உள்ள கட்டடங்களின் எண்கள் (தெருவாரியாக)	1.வடக்கு தெரு-1. 318 2.வடக்கு தெரு-2. 52 மொத்தம் 370
5	இவ்வார்டில் உள்ள வீடுகளின் எண்ணிக்கை (தெருவாரியாக)	வார்டு எண் : 15 தெரு எண்.1: வடக்கு தெரு-1. = 318 2(3)=1, 10=1, 16=1, 18=1, 27=1, 29 to 30=2, 32 to 34=3, 37=1, 40 to 41(1)=3, 42=1, 42(1)=1, 42(3)=1, 43 to 44(3)=5, 44(6)=1, 45=1, 48(3) to 48(4)=2, 50(3) to 50(5)=3, 51(2)=1, 53 to 53(1)=2, 54(1)=1, 57=1, 59 to 60(1)=3, 61 to 62=2, 63(2)=1, 64=1, 66=1, 69 to 69(1)=2, 71(2) to 71(4)=3, 73(1) to 73(2)=2, 74 to 76(1)=4, 77(1) to 77(4)=4, 78 to 79(1)=3, 80=1, 82=1, 84 to 84(2)=3, 85 to 85(1)=2, 86 to 86(1)=2, 88(3)=1, 90 to 90(2)=3, 91 to 92(2)=4, 93 to 94(3)=5, 95 to 96=2, 96(1)=1, 97=1, 99 to 99(3)=4, 100 to 100(1)=2, 101 to 102(2)=4, 103 to 104(1)=3, 105 to 106=2, 106(1) to 106(2)=2, 107 to 108=2, 108(1)=1, 109 to 110(2)=4, 111 to 111(1)=2, 112 to 112(1)=2, 113 to 113(2)=3, 114 to 115(1)=3, 116 to 116(2)=3, 116(4)=1, 117 to 118(1)=3, 119=1, 119(1)=1, 120 to 121(1)=3, 122 to 122(1)=2, 123 to 123(4)=5, 123(4) to 123(6)=3, 124=1, 124(3) to 124(5)=3, 125 to 125(2)=3, 125(6)=1, 126 to 126(1)=2, 127 to 127(1)=2, 127(3) to 127(4)=2, 128=1, 128(1)=1, 129 to 129(7)=8, 130 to 130(2)=3, 131 to 132(4)=6, 134 to 134(4)=5, 135 to 136=2, 137(1) to 137(2)=2, 138 to 139(1)=3, 139(5)=1, 140 to 140(1)=2, 141 to 141(1)=2, 141(3) to 141(4)=2, 142=1, 144=1, 146=1, 148=1, 149 to 151(3)=6, 152(1) to 152(2)=2, 153 to 156(1)=5, 157 to 158(1)=3, 159 to 161(2)=5, 162 to 163=2, 163(1)=1, 164 to 164(1)=2, 164A=1, 165 to 166(2)=4, 167 to 169=3, 171 to 173(2)=5, 174 to 174(1)=2, 175 to 175(2)=3, 176 to 176(2)=3, 177=1, 177(1)=1, 178 to 178(1)=2, 179 to 180(2)=4, 181 to 183=3, 184(1)=1, 185 to 186(1)=3, 187 to 187(6)=7, 188=1, 188(1)=1, 189 to 191=3, 192(1) to 192(2)=2, 193 to 198(1)=7, 199 to 200=2, 200(1)=1, 201 to 204(1)=5, 205 to 205(2)=3, 206 to 207(1)=3, 208 to 212(1)=6, 212A=1, 213 to 213(2)=3, 216 to 217(1)=3, 218 to 224=7, 233=1, 233A=1, 235=1. தெரு எண்.2: வடக்கு தெரு-2. = 52 1=1, 2(2) to 2(3)=2, 4=1, 5(4) to 5(5)=2, 5(7)=1, 6(4)=1, 7(4) to 7(5)=2, 8=1, 10 to 11=2, 12(4) to 12(5)=2, 13 to 13(1)=2, 14=1, 16 to 16(2)=3, 17=1, 17(1) to 17(3)=3, 18 to 18(1)=2, 19 to 24(1)=7, 25 to 27(5)=8, 28 to 29=2, 29(1) to 29(6)=6, 30 to 30(1)=2, 31 to 33(3)=6, 34=1.

6	இவ்வார்டின் எல்லைகள்	
	வடக்கு	தெற்கு தெரு (வார்டு எண்.10)
	கிழக்கு	வடக்கு தெரு (மேலத்தெரு) (வார்டு எண்.14)
	தெற்கு	திருவள்ளூர் சாலை
	மேற்கு	பொத்தனூர் (பேரூராட்சி)
7	இவ்வார்டின் மொத்த மக்கள் தொகை	1255
8	வேலூர் பேரூராட்சியில் உள்ள இவ்வார்டின் மக்கள் தொகை, ஒரு வார்டின் சராசரி மக்கள் தொகையை விட குறைவாகவோ/கூடுதலாகவோ இருப்பின் அதற்கான காரணம்	சராசரி மக்கள் தொகையினை விட -9.68 சதவீதம் குறைவாக உள்ளது.
9	குறிப்பு	

இடம்: வேலூர்
நாள்: 27.11.2017

கையொப்பம்:



பெயர் : ல.இரவாகமுயா,

பதவி : செயல் அலுவலர்,

வேலூர் தேர்வுநிலை பேரூராட்சி,
நாமக்கல் மாவட்டம்.

இணைப்பு-2(ஈ)

நகர்ப்புறம்

(பேரூராட்சி)

வரைவு வார்டு மறுவரையறைக்கான (Delimitation) அறிக்கை


மாவட்டத்தின் பெயர் : நாமக்கல்

பேரூராட்சியின் பெயர் : வேலூர்

1	வார்டு எண்	16
2	இவ்வார்டில் உள்ளடங்கிய பகுதிகளின் பெயர்கள்	1. கைக்கோளர் தெரு, 2. கிழக்கு தெரு, 3. மேற்கு தெரு. 4. அக்ரஹாரம்.
3	வார்டின் சராசரி மக்கள் தொகை	1390
4	இவ்வார்டில் உள்ள கட்டடங்களின் எண்கள் (தெருவாரியாக)	1. கைக்கோளர் தெரு, 145 2. கிழக்கு தெரு, 115 3. மேற்கு தெரு. 83 4. அக்ரஹாரம். 26 மொத்தம் 369
5	இவ்வார்டில் உள்ள வீடுகளின் எண்ணிக்கை (தெருவாரியாக)	வார்டு எண்:16 தெரு எண்.1: கைக்கோளர் தெரு. = 145 1 to 2(1)=3, 3 to 12(1)=11, 13 to 16=4, 22 to 28=7, 30 to 32=3, 33 to 33(1)=2, 34 to 36(1)=4, 37 to 39(1)=4, 40=1, 40(1) to 40(2)=2, 41 to 42(1)=3, 43 to 43(1)=2, 44 to 52=9, 47(1)=1, 48 to , 49(2)=1, 50 to 52=3, 54 to 55(1)=3, 56=1, 58 to 61(1)=5, 62 to 69=8, 71 to 76=6, 75(1) to 75(4)=4, 77 to 77(1)=2, 78 to 80(1)=4, 81 to 82=2, 83(5) to 83(6)=2, 84=1, 84(2)=1, 105=1, 105(1) to 105(3)=3, 105(A2)=1, 105(A3)=1, 106 to 106(1)=2, 108=1, 117 to 118(1)=3, 115(2)=1, 115(4) to 115(6)=3, 115(7) to 115(13)=7, 120 to 120(4)=5, 130=1, 132 to 132(1)=2, 136(2)=1, 140(6) to 140(7)=2, 143(1)=1, 148(1)=1, 144(3) to 144(6)=4, 145(5) to 145(8)=4, 150=1, 151(1) to 151(4)=4. தெரு எண்.2: கிழக்கு தெரு. = 115 1=1, 1(1)=1, 2 to , 8=1, 8(1)=1, 9=1, 9(1)=1, 10=1, 10(1)=1, 11=2, 11(1)=1, 12(1)=1, 13(1)=1 14 to 15=2, 15(1) to 15(3)=3, 16 to 19=4, 19(1)=1, 20 to 20(1)=2, 21 to 21(2)=3, 22 to 22(1)=2, 23 to 23(1)=2, 24 to 27=4, 27(1)=1, 28 to 28(1)=2, 29 to 29(1)=2, 30 to 30(2)=3, 31=1, 33 to 34(1)=3, 35 to 41=7, 41(1)=1, 43 to 43(3)=4, 44 to 45=2, 45(1)=1, 46 to 49=4, 49(1) to 49(4)=4, 50=1, 51 to 51(1)=2, 52 to 52(1)=2, 53A=1, 54 to 54(2)=3, 55 to 55(2)=3, 56=1, 56(1)=1, 57 to 58=2, 58(1)=1, 59 to 66=8. தெரு எண்.3: மேற்கு தெரு. = 83 1 to 6=6, 6(1) to 6(2)=2, 7 to 7(1)=2, 8 to 10(1)=4, 11 to 17(1)=8, 18=1, 19(1)=1, 20 to 28=9, 28(1)=1, 29 to 32(1)=5, 33 to 33(2)=3, 34 to 52=20, 52(1) to 52(2)=2, 53=1, 53(1)=1, 54 to 56=3, 57=1, 57(1) to 57(3)=3, 58=1. தெரு எண்.4: அக்ரஹாரம். = 26 25(1)=1, 27 to 27(8)=9, 28(1) to 28(2)=2, 30=1, 31 to 31(2)=3, 32 to 35=4, 39 to 39(1)=2, 40 to 43=4.

6	இவ்வார்டின் எல்லைகள்	
	வடக்கு	திருவள்ளூர் சாலை
	கிழக்கு	காவேரி சாலை மற்றும் நடுத்தெரு (வார்டு எண்.13)
	தெற்கு	தெற்கு தெரு (வார்டு எண்.17)
	மேற்கு	பொத்தனூர் (பேரூராட்சி)
7	இவ்வார்டின் மொத்த மக்கள் தொகை	1252
8	வேலூர் பேரூராட்சியில் உள்ள இவ்வார்டின் மக்கள் தொகை, ஒரு வார்டின் சராசரி மக்கள் தொகையை விட குறைவாகவோ/கூடுதலாகவோ இருப்பின் அதற்கான காரணம்	சராசரி மக்கள் தொகையினை விட -9.90 சதவீதம் குறைவாக உள்ளது.
9	குறிப்பு	

இடம்: வேலூர்
நாள்: 27.11.2017

கையொப்பம்: 
பெயர் : ல.இரவிகுமாரா,
பதவி : செயல் அலுவலர்,
வேலூர் தேர்வுநிலை பேரூராட்சி,
நாமக்கல் மாவட்டம்.

இணைப்பு-2(ஈ)

நகர்ப்புறம்

(பேரூராட்சி)

வரைவு வார்டு மறுவரையறைக்கான (Delimitation) அறிக்கை


மாவட்டத்தின் பெயர் : நாமக்கல்

பேரூராட்சியின் பெயர் : வேலூர்

1	வார்டு எண்	17
2	இவ்வார்டில் உள்ளடங்கிய பகுதிகளின் பெயர்கள்	1.அக்ரஹாரம், 2.தெற்கு தெரு, 3.கிழக்கு தெரு, 4.நடுத் தெரு.
3	வார்டின் சராசரி மக்கள் தொகை	1390
4	இவ்வார்டில் உள்ள கட்டடங்களின் எண்கள் (தெருவாரியாக)	1.அக்ரஹாரம் 65 2.தெற்கு தெரு 110 3.கிழக்கு தெரு, 117 4.நடுத் தெரு. 85 மொத்தம் 377
5	இவ்வார்டில் உள்ள வீடுகளின் எண்ணிக்கை (தெருவாரியாக)	<p>வார்டு எண் : 17</p> <p>தெரு எண்.1: அக்ரஹாரம். = 65 1 to 1(8)=9, 1A =1, 1A1 to 1A 9=9, 2(1) to 2(2)=2, 3 to 3(1)=2, 4 to 5(1)=3, 7 to 8(1)=3, 9 to 9(2)=3, 10 to 12(2)=5, 13 to 20=8, 20A=1, 21 to 22(3)=5, 23 to 23(2)=3, 24 to 24(2)=3, 25 to 25(1)=2, 26 to 26(1)=2, 31(1) to 32(2)=2, 38 to 38(1)=2.</p> <p>தெரு எண்.2: தெற்கு தெரு. = 110 2 to 3(1)=3, 4(1) to 4(2)=2, 5 to 5(1)=2, 5(1)=1, 6 to 7(3)=5, 7(6) to 7(7)=2, 8 to 12=5, 13(1)=1, 14 to 14(3)=4, 15 to 15(1)=2, 16 to 16(2)=3, 17 to 19(1)=4, 20 to 20(1)=2, 20A=1, 20A1=1, 20(2) to 20(4)=3, 20(6) to 20(8)=3, 20(10)=1, 20(11) to 20(20)=10, 20(21) to 20(23)=3, 20(21)=1, 20(14A) to 20(14B)=2, 21 to 26(1)=7, 27 to 28(1)=3, 29 to 29(1)=2, 30 to 31=2, 33 to 43(3)=14, 44 to 45=2, 46 to 48=3, 48 to 51(1)=5, 52 to 54(2)=5, 55 to 55(1)=2, 56 to 56(1)=2, 56 to 57=2.</p> <p>தெரு எண்.3.கிழக்கு தெரு. = 117 1 to 3(3)=6, 4 to 5=2, 5(1) to 5(7)=7, 6 to 6(2)=3, 7 to 7(1)=2, 8 to 9=2, 10=1, 10A1=1, 11 to 17(2)=9, 18 to 19(2)=4, 20 to 23(1)=5, 24 to 24(1)=2, 25 to 30(2)=8, 31 to 31(1)=2, 32=1, 34 to 40(1)=8, 41 to 41(1)=2, 42 to 44(1)=4, 45=1, 45(2) to 45(3)=2, 46 to 49=4, 49(6)=1, 50 to 54(1)=6, 55=1, 55(1)=1, 56 to 56(2)=3, 57 to 58(1)=3, 59 to 59(1)=2, 60 to 60(1)=2, 61=1, 63 to 67(1)=6, 67A=1, 67A1=1, 68=1, 68(1) to 68(5)=5, 69 to 69(1)=2, 69(2) to 69(5)=4.</p> <p>தெரு எண்.4: நடுத்தெரு. = 85 1 to 1(3)=4, 2 to 8(1)=8, 9 to 10=2, 9G=1, 12 to 13=2, 15 to 17=3, 19 to 22(1)=5, 23 to 23(1)=2, 24 to 24(1)=2, 25 to 27(1)=4, 28 to 40(1)=14, 42 to 43(2)=4, 44 to 44(1)=2, 45 to 45(3)=4, 47 to 47(1)=2, 48 to 48(2)=3, 49 to 52(1)=5, 53 to 53(1)=2, 54 to 54(3)=4, 55=1, 55(1)=1. 56(2) to 56(3)=2, 57A1=1, 57B=1, 57(2) to 57(3)=2, 7(4)=1, 58 to 58(1)=2.</p>

6	இவ்வார்டின் எல்லைகள்	
	வடக்கு	நன்செய் இடையார் சாலை மற்றும் நடுத்தெரு (வார்டு எண்.13)
	கிழக்கு	தேசிய நெடுஞ்சாலை
	தெற்கு	காவேரி ஆறு
	மேற்கு	பொத்தனூர் (பேரூராட்சி)
7	இவ்வார்டின் மொத்த மக்கள் தொகை	1279
8	வேலூர் பேரூராட்சியில் உள்ள இவ்வார்டின் மக்கள் தொகை, ஒரு வார்டின் சராசரி மக்கள் தொகையை விட குறைவாகவோ/கூடுதலாகவோ இருப்பின் அதற்கான காரணம்	சராசரி மக்கள் தொகையினை விட -7.96 சதவீதம் குறைவாக உள்ளது.
9	குறிப்பு	

இடம்: வேலூர்
நாள்: 27.11.2017

கையொப்பம்: 
பெயர் : ல.இரவிக்குமார்,
பதவி : செயல் அலுவலர்,
வேலூர் தேர்வுநிலை பேரூராட்சி,
நாமக்கல் மாவட்டம்.

இணைப்பு-2(ஈ)

நகர்ப்புறம்

(பேரூராட்சி)

வரைவு வார்டு மறுவரையறைக்கான (Delimitation) அறிக்கை


மாவட்டத்தின் பெயர் : நாமக்கல்

பேரூராட்சியின் பெயர் : வேலூர்

1	வார்டு எண்	18
2	இவ்வார்டில் உள்ளடங்கிய பகுதிகளின் பெயர்கள்	1.புதூர் கவுண்டம்பாளையம், 2.அனிச்சம்பாளையம், 3.பொய்யேரி.
3	வார்டின் சராசரி மக்கள் தொகை	1390
4	இவ்வார்டில் உள்ள கட்டிடங்களின் எண்கள் (தெருவாரியாக)	1.புதூர் கவுண்டம்பாளையம் 64 2.அனிச்சம்பாளையம் 191 3.பொய்யேரி 115 மொத்தம் 370
5	இவ்வார்டில் உள்ள வீடுகளின் எண்ணிக்கை (தெருவாரியாக)	வார்டு எண் : 18 தெரு எண்.1: புதூர் கவுண்டம்பாளையம். = 64 1 to 29(2)=31, 30 to 35(1)=7, 36 to 36(1)=2, 37 to 40(1)=5, 41 to 42=2, 42A=1, 43 to 58=16. தெரு எண்.2: அனிச்சம்பாளையம். = 191 1 to 3(1)=4, 4 =1, 6 to 6(1)=2, 7 to 8(1)=3, 8(2)=1, 9 to 9(1)=2, 10 to 10(1)=2, 11 to 17(1)=8, 18 to 29(1)=13, 30 to 30(1)=2, 31 to 32(1)=3, 33 to 35(3)=6, 36 to 39=4, 39 to 39(1)=2, 40 to 47(1)=9, 48 to 49=2, 49(2) to 49(3)=2, 50 to 51=2, 53 to 56=4, 59 to 64=6, 66 to 66(1)=2, 67 to 72(1)=7, 73 to 73(3)=4, 74 to 74(1)=2, 75 to 76=2, 77(1)=1, 78 to 78(1)=2, 80 to 81(1)=3, 82 to 86(2)=7, 87 to 88=2, 90 to 90(1)=2, 91=1, 93 to 100(1)=9, 101 to 101(2)=3, 102 to 107=6, 107E1=1, 108 to 112(1)=6, 113 to 114=2, 116 to 118(2)=5, 119 to 129(1)=12, 130 to 131=2, 131 to 135(1)=6, 136 to 138=3, 138 to 138(1)=2, 139 to 140=2, 141 to 142(1)=3, 143=1, 145 to 148(1)=5, 148(1)=1, 149 to 151(1)=4, 151A=1, 152 to 154=3, 166=1. தெரு எண்.3: பொய்யேரி. = 115 31(1) to 31(10)=10, 32 to 32(1)=2, 32 to 32(1)=2, 32(2)=1, 34=1, 36 to 38(2)=5, 39 to 40(1)=3, 41 to 41(1)=2, 42 to 42(3)=4. 43 to 43(1)=2, 44 to 45=2, 47 to 50(3)=7, 52 to 52(2)=3, 53 to 53(1)=2, 54 to 56(2)=5, 57 to 58(4)=6, 59 to 59(2)=3, 60(1) to 60(4)=4, 61 to 61(1)=2, 62 to 63(1)=3, 63(1)=1, 64 to 65(1)=2, 66 to 66(2)=3, 67 to 75=9, 75(2)to 75(3)=2, 76 to 76(1)=2, 77 to 77(5)=6, 77(2)=1, 78 to 78(6)=7, 79=1, 79A=1, 80 to 80(1)=2, 81 to 82(1)=3, 83 to 83(1)=2, 84 to 84(1)=2, 85 to 85(1)=2.
6	இவ்வார்டின் எல்லைகள்	
	வடக்கு	குப்புச்சிபாளையம் (வார்டு எண்.5) மற்றும் பொய்யேரி (வார்டு எண்.6)
	கிழக்கு	பொய்யேரி (வார்டு எண்.6) நன்செய் இடையார் (கிராம ஊராட்சி)
	தெற்கு	காவேரி ஆறு
	மேற்கு	தேசிய நெடுஞ்சாலை மற்றும் இணைப்பு சாலை

7	இவ்வார்டின் மொத்த மக்கள் தொகை	1255
8	வேலூர் பேரூராட்சியில் உள்ள இவ்வார்டின் மக்கள் தொகை, ஒரு வார்டின் சராசரி மக்கள் தொகையை விட குறைவாகவோ/கூடுதலாகவோ இருப்பின் அதற்கான காரணம்	சராசரி மக்கள் தொகையினை விட -9.68 சதவீதம் குறைவாக உள்ளது.
9	குறிப்பு	

இட இடம்: வேலூர்
நாள் நாள்: 27.11.2017

கையொப்பம்: 
பெயர் : ல.இரவிக்குமார்,
பதவி : செயல் அலுவலர்,
வேலூர் தேர்வுநிலை பேரூராட்சி,
நாமக்கல் மாவட்டம்.