

இணைப்பு- 2 (ஈ) படிவம்

(மல்லசமுத்திரம் சிறப்பு நிலை பேரூராட்சி)

வரைவு வார்டு மறு வரையறைக்கான (Delimitation) அறிக்கை

மாவட்டத்தின் பெயர் : நாமக்கல்

நகர்ப்புறம்

பேரூராட்சி பெயர் : மல்லசமுத்திரம் சிறப்பு நிலை பேரூராட்சி


1	வார்டு எண்.	1
2	இவ்வார்டில் உள்ளடங்கிய பகுதிகளின் பெயர்கள்	1. கோணங்கிபாளையம் 2. கோணங்கிபாளையம் தெற்கு காட்டு கொட்டாய் 3. அம்மாப்பட்டி ஐக்கம்மா தெரு 4. அம்மாப்பட்டி அருந்ததியர் தெரு 5. குருக்கலாம்பாளையம் 6. குருக்கலாம்பாளையம் வடக்கு காட்டு கொட்டாய் 7. குருக்கலாம்பாளையம் தெற்கு காட்டு கொட்டாய் 8. கோணங்கிபாளையம் வடக்கு காட்டு கொட்டாய்
3	வார்டின் சராசரி மக்கள் தொகை	1200
4	இவ்வார்டில் உள்ள கட்டடங்களின் எண்கள். (தெரு வாரியாக)	1. கோணங்கிபாளையம் - 54 2. கோணங்கிபாளையம் தெற்கு காட்டு கொட்டாய் - 41 3. அம்மாப்பட்டி ஐக்கம்மா தெரு - 52 4. அம்மாப்பட்டி அருந்ததியர் தெரு - 66 5. குருக்கலாம்பாளையம் - 45 6. குருக்கலாம்பாளையம் வடக்கு காட்டு கொட்டாய் - 11 7. குருக்கலாம்பாளையம் தெற்கு காட்டு கொட்டாய் - 16 8. கோணங்கிபாளையம் வடக்கு காட்டு கொட்டாய்- 50 மொத்தம் - 335
5	இவ்வார்டில் உள்ள வீடுகளின் எண்ணிக்கை (தெரு வாரியாக)	<u>1. கோணங்கிபாளையம் - 54</u> 11=1, 11/1A=1, 11/1B=1, 11/1C=1, 11/2=1, 11/6=1, 11/6A=1, 11/8 to 11/9=2, 11/11=1, 11/13 to 11/14=2, 11/16 to 11/17=2, 11/20=1, 11/25=1, 11/27=1, 11/27C=1, 11/27B=1, 11/28=1, 11/32 to 11/33=2, 11/36=1, 11/36B=1, 11/37A=1, 11/38=1, 11/38A to 11/38C=3, 11/39A=1, 11/40=1, 11/42=1, 36-47=12, 11/30=1, 11/2=1, 11/30A=1, 10/3=1, 11/4A=1, 11/12 =1, 11/40/1 to 11/40/2=2, 11/2-1=1, 11/17-1=1, மொத்தம் = 54
		<u>2. கோணங்கிபாளையம் தெற்கு காட்டு கொட்டாய் - 41</u> 11/5=1, 11/5A=1, 11/5B=1, 11/26A=1, 11/12A=1, 11/13A=1, 11/14C=1, 11/14D=1, 11/19-11/20A=2, 11/19A=1, 11/21A=1, 11/21B=1, 11/22=1, 11/22A=1, 11/24A=1, 11/27=1, 11/27A to 11/27C=3, 11/28=1, 11/81-11/87=7, 11/11-11/13=3, 11/13A=1, 11/20-11/21=2, 11/27C=1, 29=1, 11/6=1, 11/82-1=1, 85 to 87= 3 மொத்தம் = 41

		<p>3. அம்மாப்பட்டி ஐக்கம்மா தெரு - 52 11/4=1, 11/7=1, 11/7A=1, 11/8A=1, 11/10=1, 11/10A=1, 11/11 to 11/12=2, 11/16A=1, 11/17A to 11/17C=3, 11/18=1, 11/21=1, 11/23 to 11/24=2, 11/26=1, 11/26A=1, 11/27=1, 11/30=1, 11/30A=1, 11/31 to 11/32=2, 11/32A=1, 11/34=1, 11/34A1 to 11/34A2=2, 11/34B=1, 11/34C=1, 11/34D4=1, 11/34F=1, 11/31E1=1, 11/34F to 11/34F1=2, 11/34G=1, 11/34G/1=1, 11/34H=1, 11/34I=1, 11/34J=1, 11/34K=1, 11/34C=1, 11/35A to 11/35D=4, 11/3/5A=1, 11/8E=1, 11/9 to 11/10=2, 11/18A=1, 11/2C1=1, 11/44=1 மொத்தம் = 52</p>
		<p>4. அம்மாப்பட்டி அருந்ததியர் தெரு - 66 11/1=1, 11/3=1, 11/3A to 11/3B=2, 11/4=1, 11/4A to 11/4C=3, 11/4F=1, 11/4C-11/4E=3, 11/10=1, 11/10A=1, 11/11-11/17=8, 11/19=1, 11/12=1, 11/22A=1, 11/23=1, 11/23A to 11/23A1=2, 11/23B=1, 11/24A=1, 11/24B to 11/24C=2, 11/25A-11/25A1=2, 11/25B to 11/25C=2, 11/32=1, 11/32A=1, 11/35-11/36=2, 11/1-11/4=4, 11/6=1, 11/8=1, 11/9M1-11/9M2=2, 11/12 to 11/17=6, 11/19 to 11/20=2, 11/22-11/27=6, 11/29=1, 11/3-1=1, 11/9/1 to 11/9/2=2 மொத்தம் = 66</p>
		<p>5. குருக்கலாம்பாளையம் - 45 11/1=1, 11/1B=1, 11/3A=1, 11/4A-11/4B=2, 11/4D=1, 11/5=1, 11/5A to 11/5B=2, 11/6 = 1, 11/6A=1, 11/7 to 11/9=3, 11/9A=1, 11/10A=1, 11/11=1, 11/13=1, 11/13B=1, 11/14 to 11/15=2, 11/18=1, 11/1-9=1, 11/21=1, 11/21A to 11/23C=3, 11/23C1=1, 11/23D=1, 11/23E=1, 11/24=1, 11/24/1=1, 11/27 to 11/33=7, 11/5-1=1, 11/1/1=1, 11/1/2=1, 11/4B=1, 11/6-1=1, 11/5-1=1 மொத்தம் = 45</p>
		<p>6. குருக்கலாம்பாளையம் வடக்கு காட்டு கொட்டாய் - 11. 11/1=1, 11/1A=1, 11/2 to 11/4=3, 11/4A to 11/4C=3, 11/10A=1, 11/8C to 11/8B=2 மொத்தம் = 11</p>
		<p>7. குருக்கலாம்பாளையம் தெற்கு காட்டு கொட்டாய் - 16 11/1A=1, 11/1A1=1, 11/4=1, 11/9A=1, 11/9C=1, 11/11 I=1, 11/11M=1, 11/13 to 11/21=9 மொத்தம் = 16</p>

		<p>8. கோணங்கிபாளையம் வடக்கு காட்டு கொட்டாய் - 50</p> <p>11/17=1, 11/13=1, 11/7=1, 11/37=1, 48=1, 11/12=1, 11/14=1, 11/14B=1, 11/1=1, 11/1C to 11/1D=2, 11/1B=1, 11/2C to 11/2D=2, 11/3A=1, 11/7 to 11/9=3, 11/9B=1, 11/10 to 11/11=2, 11/11H=1, 11/11K=1, 11/2B=1, 11/23 to 11/28=6, 292 to 293=2, 24A=1, 295 to 302=8, 11/30=1, 11/303 to 11/305=3, 11/3=1, 11/22A=1, 11/27A to 11/27B=2, 11/30=1 மொத்தம் = 50</p>
6	இவ்வார்டின் எல்லைகள்	
	வடக்கு	கண்டர்குலமாணிக்கம் ஊராட்சி
	கிழக்கு	வார்டு எண்.2 சேலம் ரோடு
	தெற்கு	வார்டு எண்.5 சின்ன உப்புபாளையம்
	மேற்கு	மங்களம் ஊராட்சி
7	இவ்வார்டின் மொத்த மக்கள் தொகை	1122
8	மல்லசமுத்திரம் பேரூராட்சி அமைப்பில் உள்ள இவ்வார்டின் மக்கள் தொகை, ஒரு வார்டின் சராசரி மக்கள் தொகையை விட குறைவாகவோ/ கூடுதலாகவோ இருப்பின் அதற்கான காரணம்	(-6.50) சராசரி மக்கள் தொகையை விட குறைவாக உள்ளது
9	குறிப்பு	

இடம் : மல்லசமுத்திரம்

தேதி :


 திரு.கா.அப்துல்லா
 செயல் அலுவலர்
 மல்லசமுத்திரம் பேரூராட்சி
 நாமக்கல் மாவட்டம்

இணைப்பு- 2 (ஈ) படிவம்

(மல்லசமுத்திரம் சிறப்பு நிலை பேரூராட்சி)

வரைவு வார்டு மறு வரையறைக்கான (Delimitation) அறிக்கை

மாவட்டத்தின் பெயர் : நாமக்கல்

நகர்ப்புறம்

பேரூராட்சி பெயர் : மல்லசமுத்திரம் சிறப்பு நிலை பேரூராட்சி


1	வார்டு எண்.	2
2	இவ்வார்டில் உள்ளடங்கிய பகுதிகளின் பெயர்கள்	1. சேலம் ரோடு காளிப்பட்டி 2. புதுப்பாவடித் தெரு, களிப்பட்டி 3. பாரதியார் தெரு, காளிப்பட்டி 4. ராஜாஜி தெரு காளிப்பட்டி 5. ராஜாஜி தெரு சந்து காளிப்பட்டி 6. வடக்கு ரத வீதி காளிப்பட்டி 7.மேற்கு ரத வீதி காளிப்பட்டி
3	வார்டின் சராசரி மக்கள் தொகை	1200
4	இவ்வார்டில் உள்ள கட்டடங்களின் எண்கள். (தெரு வாரியாக)	1. சேலம் ரோடு காளிப்பட்டி - 87 2. புதுப்பாவடித் தெரு, களிப்பட்டி - 165 3. பாரதியார் தெரு, காளிப்பட்டி - 40 4. ராஜாஜி தெரு காளிப்பட்டி - 12 5. ராஜாஜி தெரு சந்து காளிப்பட்டி - 16 6. வடக்கு ரத வீதி காளிப்பட்டி - 10 7. மேற்கு ரத வீதி காளிப்பட்டி - 2 மொத்தம் - 332
5	இவ்வார்டில் உள்ள வீடுகளின் எண்ணிக்கை (தெரு வாரியாக)	1. சேலம் ரோடு காளிப்பட்டி - 87 12/68=1, 12/70E=1, 77/163=1, 12/1=1, 12/1A3 to 1A5=3, 12/1A to 12/1A2=2, 12/1B to 12/1B1=2, 12/1N1 to 12/1N=2, 12/1C to 12/1C1=2, 12/1D=1, 12/1E to 12/1E2=2, 12/1H to 12/1K=4, 12/1M to 12/1N=2, 12/1Q to 12/1U=5, 12/1W=1, 12/1X to 12/1Y=2, 12/10=1, 12/1P=1, 12/1Z=1, 12/1Z3=1, 12/1Z5=1, 12/1Z4=1, 12/1Z1=1, 12/1Z2=1, 12/2A to 12/2A1=2, 12/2B to 12/2B1=2, 12/2C=1, 12/3=1, 12/3A to 12/3B=2, 12/4 to 12/7 =4, 12/7A to 12/7B=2, 12/8A=1, 12/8C to 12/8C1=2, 12/8B to 12/8C2=3, 12/9 to 12/10=2, 12/10A to 12/10C=3, 12/73=1, 73/1=1, 12/7A1 to 12/7A4=4, 12/2B2=1, 12/8=1, 12/8/1 to 12/8/4=4, 12/1Z6=1, 12/11=1, 12/11A to 12/11C=3, 12/8C3=1, 12/74=1, 12/1G=1, 12/1T1=1, 12/127=1, 12/58=1, மொத்தம் = 87

		<p><u>2. புதுப்பாவுட்த் தெரு, களிப்பட்டி - 165</u> 12/5F=1, 12/1A=1, 12/2=1, 12/2A=1, 12/3A=1, 12/4 to 12/5= 2, 12/5A to 12/5A1=2, 12/12=1, 12/5C to 12/5H=6, 12/5J=1, 12/6 to 12/7=2, 12/7A to 12/7B1=3, 12/7C to 12/7C1=2, 12/7D to 12/7F=3, 12/8=1, 12/8A to 12/8B=2, 12/9=1, 12/9A to 12/9C1=4, 12/9D to 12/9D1=2, 12/9E=1, 12/10=1, 12/10A to 12/10H=8, 12/11=1, 12/11B=2, 12/12=1, 12/12A=1, 12/12E to 12/12E3=4, 12/12B to 12/12B1=2, 12/12C to 12/12D=2, 12/12F to 12/12F3=4, 12/12G to 12/12G4=5, 12/12H4=1, 12/12I=1, 12/12N to 12/12N1=2, 12/12J to 12/12J1=2, 12/12K to 12/12L1=3, 12/12M=1, 12/12 O=1, 12/12P to 12/12Q2=4, 12/12R to 12/12S=2, 12/13=1, 12/13A to 12/13B1=3, 12/13C=1, 12/13F=1, 12/13G to 12/13G1=2,</p>
		<p>12/13H to 12/13H2=3, 12/14A to 12/14D1=5, 12/14E=1, 12/15=1, 12/16=1, 12/16A to 12/16B=2, 12/16J=1, 12/13I=1, 12/13K=1, 12/5A2=1, 12/1B=1, 12/12G5=1, 12/12/1=1, 12/14/1=1, 12/5F4=1, 12/5C1=1, 12/13G2 to 12/13G5=4, 12/14=1, 12/15C2=1, 12/14D2=1, 12/117=1, 12/13L=1, 12/13M=1, 114=1, 14=1, 123 to 125=3, 12/5A=2, 127 to 130=4, 12/12K1=1, 12/9-1=1, 13F1=1, 12/1/1=1, 12/5A2=1, 4A=1, 4A11=1, 12B2 to 12B3=2, 12G7=1, 12K1 to 12K2=2, 12/5B1=1, 12/14=1, 12/13K1=1, 12/13/1=1, 12/12P1=1, 12/5B=1, 12/7D1=1, 12/5K-12/5K1=2, 12/123/1=1, 12/19P1=1, 15-16=2 மொத்தம் = 165</p>
		<p><u>3. பாரதியார் தெரு, காளிப்பட்டி - 40</u> 12/1=1, 12/1A=1, 12/2=1, 12/2A to 12/2B=2, 12/18=1, 12/3=1, 12/6=1, 12/6A=1, 12/7 to 12/10=4, 12/12 to 12/13= 2, 12/13A to 13B=2, 12/14 to 15=2, 12/15A=1, 12/16 to 12/21=6, 12/24=1, 12/24A to 12/241=2, 12/25=1, 12/25A=1, 12/27=1, 12/29 to 12/30=2, 12/30A=1, 13A1=1, 14=1, 13/1=1, 12/1A1=1, 13/1=1 மொத்தம் = 40</p>
		<p><u>4. ராஜாஜி தெரு காளிப்பட்டி - 12</u> 12/1=1, 12/1A to 12/1B=2, 12/4=1, 12/6 to 12/9=4, 12/11=1, 12/12 to 12/14=3 மொத்தம் = 12</p>
		<p><u>5. ராஜாஜி தெரு சந்து காளிப்பட்டி - 16</u> 12/1 to 12/3=3, 12/3A=1, 12/4=1, 12/6=1. 12/6A=1, 12/7 to 12/15=9 மொத்தம் = 16</p>

		6. வடக்கு ரத வீதி காளிப்பட்டி - 10 12/3 to 12/6=4, 12/9 to 12/11=3, 12/4- to 2/5=2, 12/5/1=1 மொத்தம் = 10
		7. மேற்கு ரத வீதி - 2 12/1-12/1A மொத்தம் = 2
6	இவ்வார்டின் எல்லைகள்	
	வடக்கு	மருளையாம்பாளையம் ஊராட்சி
	கிழக்கு	பாப்பாரப்பட்டி ஊராட்சி
	தெற்கு	வார்டு எண்.3 காந்திஜிரோடு காளிப்பட்டி
	மேற்கு	வார்டு எண்.3 காட்டுகொட்டாய் நெசவாளர் காலனி
7	இவ்வார்டின் மொத்த மக்கள் தொகை	1112
8	மல்லசமுத்திரம் பேரூராட்சி அமைப்பில் உள்ள இவ்வார்டின் மக்கள் தொகை, ஒரு வார்டின் சராசரி மக்கள் தொகையை விட குறைவாகவோ/ கூடுதலாகவோ இருப்பின் அதற்கான காரணம்	(-7.33) சராசரி மக்கள் தொகையை விட குறைவாக உள்ளது
9	குறிப்பு	

இடம் : மல்லசமுத்திரம்

தேதி :


 திரு.கா. அப்துலலா
 செயல் அலுவலர்
 மல்லசமுத்திரம் பேரூராட்சி
 நாமக்கல் மாவட்டம்

இணைப்பு- 2 (ஈ) படிவம்

(மல்லசமுத்திரம் சிறப்பு நிலை பேரூராட்சி)

வரைவு வார்டு மறு வரையறைக்கான (Delimitation) அறிக்கை

மாவட்டத்தின் பெயர் : நாமக்கல்

நகர்ப்புறம்

பேரூராட்சி பெயர் : மல்லசமுத்திரம் சிறப்பு நிலை பேரூராட்சி


1	வார்டு எண்.	3
2	இவ்வார்டில் உள்ளடங்கிய பகுதிகளின் பெயர்கள்	1. காந்திஜி தெரு காளிப்பட்டி 2. வ.ஊ.சி.தெரு காளிப்பட்டி 3. பாவடித் தெரு, காளிப்பட்டி 4. பிள்ளையார் கோவில் தெரு காளிப்பட்டி 5. மண்டி வீதி, காளிப்பட்டி 6. மாரியம்மன் கோவில் தெரு காளிப்பட்டி 7. போயர் தெரு காட்டு கொட்டாய் காளிப்பட்டி 8. கடை வீதி காளிப்பட்டி 9. கிழக்கு ரத வீதி காளிப்பட்டி 10. திருப்பூர் குமரன் வீதி காளிப்பட்டி 11. போயர் தெரு, காளிப்பட்டி 12. காட்டுகொட்டாய் நெசவாளர் காலனி, 13. நேதாஜி தெரு, காளிப்பட்டி 14. வ.ஊ.சி.தெரு காளிப்பட்டி
3	வார்டின் சராசரி மக்கள் தொகை	1200
4	இவ்வார்டில் உள்ள கட்டடங்களின் எண்கள். (தெரு வாரியாக)	1. காந்திஜி தெரு காளிப்பட்டி - 38 2. வ.ஊ.சி.தெரு காளிப்பட்டி - 30 3. பாவடித் தெரு, காளிப்பட்டி -14 4. பிள்ளையார் கோவில் தெரு காளிப்பட்டி - 36 5. மண்டி வீதி காளிப்பட்டி- 15 6. மாரியம்மன் கோவில் தெரு காளிப்பட்டி - 12 7. போயர் தெரு காட்டு கொட்டாய் காளிப்பட்டி - 47 8. கடை வீதி காளிப்பட்டி - 29 9. கிழக்கு ரத வீதி காளிப்பட்டி - 6 10. திருப்பூர் குமரன் வீதி காளிப்பட்டி - 12 11. போயர் தெரு, காளிப்பட்டி - 9 12. காட்டுகொட்டாய் நெசவாளர் காலனி - 61 13. நேதாஜி தெரு காளிப்பட்டி - 15 14. வ.ஊ.சி.தெரு காளிப்பட்டி - 9 மொத்தம் - 333
5	இவ்வார்டில் உள்ள வீடுகளின் எண்ணிக்கை (தெரு வாரியாக)	1. காந்திஜி தெரு காளிப்பட்டி - 38 13/1=1, 13/1A to 13/1B=2, 13/2=1, 13/2A1=1, 13/3A=1, 13/3A1=1, 13/3B=1, 13/4=1, 13/4A to 13/4B=2, 13/5 to 13/8= 4, 13/8A to 13/8B=2, 13/9 to 13/11= 3, 1/11A to 13/11B=2, 13/12=1, 13/13A to 13/12A1=2, 13/13=1, 13/13A to 13/13A1=2, 13/13B to 13/13C=2, 13/14 to 13/15=2, 31/1=1, 34=1, 13/8B1=1, 13/1A1=1, 13/1A1=1, 13/31C1=1, 13/28A=1 மொத்தம் = 38

		<p><u>2. வ.ஊ.சி.தெரு காளிப்பட்டி - 30</u> 13/1=1, 13/1B=1, 13/2=1, 13/2A1=1, 13/3 to 13/9=7, 13/19 to 13/20=2, 13/20A=1, 13/21 to 13/24=4, 13/26=1, 13/28 to 13/35=8, 13/37-13/38=2, 13/33=1, மொத்தம் = 30</p>
		<p><u>3. பாவடித் தெரு, காளிப்பட்டி - 14</u> 13/1 to 13/2=2, 13/4 to 13/6= 3, 13/6A=1, 13/7 to 13/14=8, 13/17 to 13/19=3, 13/17/1=1, 13/9=1 மொத்தம் = 14</p>
		<p><u>4. பிள்ளையார் கோவில் தெரு காளிப்பட்டி - 36</u> 13/1 to 13/2=2, 13/4 to 13/5=2, 13/7 to 13/13=7, 13/13A=1, 13/14 to 13/15=2, 13/15A to 13/5A1=2, 13/16A to 13/16B=2, 13/17 to 13/27=11, 13/23A=1, 13/27B=1, 13/30-1=1, 13/27-1=1, 13/1/1=1, 13/28=1, 13/14A=1 மொத்தம் = 36</p>
		<p><u>5. மண்டி வீதி காளிப்பட்டி - 15</u> 13/1=1, 13/1B=1, 13/2=1, 13/2A2=2, 13/3=1, 13/5 to 13/12=8, 13/6=1 , மொத்தம் = 15</p>
		<p><u>6. மாரியம்மன் கோவில் தெரு காளிப்பட்டி - 12</u> 13/1=1, 13/4A=1, 13/4 to 13/8= 4, 13/6A=1, 13/9=1, 13/9-1=1, 13/1A1=1, 13/6=1, 13/9/1=1 மொத்தம் = 12</p>
		<p><u>7. போயர் தெருகாட்டுகொட்டாய்காளிப்பட்டி-47</u> 13/1A=1, 13/2=1, 13/2A1=1, 13/2A=1, 13/3 to 13/=2, 13/4A=1, 13/5 to 13/6=2, 13/8 to 13/9=2, 13/9A to 9C=3, 13/10 to 3/11=2, 13/11A to 13/11B=2, 13/12=1, 13/12A to 13/12B=2, 13/13=1, 13/13A to 13/13E=7, 13/13F1 to 13/13F4=4, 13/13G=1, 13/13H=1, 13/14A=1, 13/16A=1, 13/17 to 13/19=3, 13/19A to 13/19B=2, 13/20=1, 13/5/1=1 13/6 to 13/8=3 மொத்தம் = 45</p>
		<p><u>8. கடை வீதி காளிப்பட்டி - 29</u> 13/1 to 13/9=9, 13/9A=1, 13/10 to 13/11=2, 13/13=1, 13/13A=1, 13/14 to 13/20=7, 13/20A=1, 13/26=1, 13/28to13/29=2, 13/29/1=1, 13/15A=1, 13/28to13/30=3, 13/23-1, மொத்தம் = 29</p>
		<p><u>9. கிழக்கு ரத வீதி காளிப்பட்டி - 6</u> 13/1=1, 13/1A=2, 13/2-13/2A=2, 13/28=1 13/7=1, மொத்தம் = 6</p>
		<p><u>10. திருப்பூர் குமரன் வீதி காளிப்பட்டி - 12</u> 13/1-13/3=3, 13/4A=1, 13/5=1, 13/7-13/8=2, 13/12- 13/15=4, 13/29=1 மொத்தம் = 12</p>
		<p><u>11. போயர் தெரு, காளிப்பட்டி - 9</u> 13/9A1=1, 21-28=8, 6-1=1, 180A=1 மொத்தம் = 9</p>
		<p><u>12. காட்டுகொட்டாய் நெசவாளர் காலனி, காளிப்பட்டி - 61</u> 10/1 to 10/61 = 61 மொத்தம் = 61</p>

		13. நேதாஜி தெரு - 15 12/1=1, 12/1A=1, 12/2 to 12/7=6, 12/8A=1, 12/9 to 12/14=6 மொத்தம் = 15
		14. வ.ஊ.சி.தெரு காளிப்பட்டி - 9 12/11=1, 12/11A=1, 12/12=1, 12/14 to 12/18=5, 12/1A5=1 மொத்தம் = 9
6	இவ்வாட்டின் எல்லைகள்	
	வடக்கு	வார்டு எண்.2 புதுப்பாவடித்தெரு
	கிழக்கு	சந்திரம்பாளையம் ஊராட்சி
	தெற்கு	வார்டு எண்.4 மதுரை வீரன் தெரு
	மேற்கு	வைகுந்தம் ரோடு
7	இவ்வாட்டின் மொத்த மக்கள் தொ	1117
8	மல்லசமுத்திரம் பேரூராட்சி அமைப்பில் உள்ள இவ்வாட்டின் மக்கள் தொகை, ஒரு வாட்டின் சராசரி மக்கள் தொகையை விட குறைவாகவோ/ கூடுதலாகவோ இருப்பின் அதற்கான காரணம்	(-6.92) சராசரி மக்கள் தொகையை விட குறைவாக உள்ளது
9	குறிப்பு	-

இடம் : மல்லசமுத்திரம்

தேதி :


 திரு.கா.அப்துல்லா
 செயல் அலுவலர்
 மல்லசமுத்திரம் பேரூராட்சி
 நாமக்கல் மாவட்டம்

இணைப்பு- 2 (ஈ) படிவம்

(மல்லசமுத்திரம் சிறப்பு நிலை பேரூராட்சி)

வரைவு வார்டு மறு வரையறைக்கான (Delimitation) அறிக்கை

மாவட்டத்தின் பெயர் : நாமக்கல்

நகர்ப்புறம்

பேரூராட்சி பெயர் : மல்லசமுத்திரம் சிறப்பு நிலை பேரூராட்சி

1	வார்டு எண்.	4
2	இவ்வார்டில் உள்ளடங்கிய பகுதிகளின் பெயர்கள்	1. பாலிக்காடு தண்ணீர் கிணற்று வீதி 2. பாலிக்காடு மாரியம்மன் கோவில் தெரு 3. பாலிக்காடு அருந்ததியர் தெரு 4. காளிப்பட்டி காட்டு கொட்டாய் 5. மதுரை வீரன் தெரு
3	வார்டின் சராசரி மக்கள் தொகை	1200
4	இவ்வார்டில் உள்ள கட்டடங்களின் எண்கள். (தெரு வாரியாக)	1. பாலிக்காடு தண்ணீர் கிணற்று வீதி - 21 2. பாலிக்காடு மாரியம்மன் கோவில் தெரு - 38 3. பாலிக்காடு அருந்ததியர் தெரு - 46 4. காளிப்பட்டி காட்டு கொட்டாய் - 135 5. மதுரை வீரன் தெரு - 112 மொத்தம் - 352
5	இவ்வார்டில் உள்ள வீடுகளின் எண்ணிக்கை (தெரு வாரியாக)	1. பாலிக்காடு தண்ணீர் கிணற்று வீதி - 21 10/2 to 10/4=3, 10/6 to 10/8=3, 10/10=1, 10/10A=1, 10/12=1, 10/12A=1, 10/13 to 10/14=2, 10/14A=1, 10/15 to 10/17=3, 10/19A to 19B=2, 10/20 to 10/21=2, 21/1=1 மொத்தம் = 21
		2. பாலிக்காடு மாரியம்மன் கோவில் தெரு - 38 10/1=1, 10/1A to 10/1B=2, 10/2=1, 10/2A to 10/2C=3, 10/5=1, 10/8=1, 10/8A=1, 10/9 to 10/11=3, 10/11A to 10/11B=2, 10/14B=1, 10/16=1, 10/16B=1, 10/16D=1, 10/24=1, 10/27=1, 10/27A=1, 10/31A=1, 10/31A1=1, 10/31B to 10/31B1=2, 10/31C to 10/31G=5, 10/28 to 10/29=2, 10/30 to 10/34=5 மொத்தம் = 38
		3. பாலிக்காடு அருந்ததியர் தெரு - 46 10/1A=1, 10/2 to 10/12=11, 10/12A to 10/12B=2, 10/13=1, 10/13A to 10/13A1=2, 10/14A to 10/14A2= 3, 10/14B=1, 10/15 to 10/18=4, 10/18A to 10/18B=2, 10/29 to 10/31=3, 10/31/=1, 10/7/1=1, 10/32 to 10/37=6, 10/165-1=1, 10/167=1, 10/39 to 10/41=3, 10/40=1, 10/35=1, 31A1=1 மொத்தம் = 46

		<p>4. காளிப்பட்டி காட்டு கொட்டாய் - 135</p> <p>10/1=1, 10/1A=1, 10/2=1, 10/2C to 10/2C1=2, 10/2B2=1, 10/2A to 10/2A1=2, 10/2B to 10/2C=2, 10/2E=1, 10/5 to 10/6=2, 13/1=1, 10/7 to 10/8=2, 10/10=1, 10/10A=1, 10/12=1, 10/12A=1, 10/13 to 10/14=2, 10/14A1 to 10/14A3=3, 10/14B=1, 10/14C to 10/14C1=2, 10/14D=1, 10/15 to 10/16=2, 10/16A to 10/6A1=2, 10/16C=1, 10/17=1, 10/16B=1, 10/19=1, 10/19A=1, 10/20-10/22=3, 10/22A=1, 10/41H=1, 10/23=1, 10/23A=1, 10/26=1, 10/27A=1, 10/28 to 10/30=3, 10/30A=1, 10/32=1, 10/34=1, 10/36=1, 10/40=1, 10/41B to 10/41G=6, 59 to 63=5, 10/43 to 10/44=2,</p>
		<p>10/45A=1, 10/46 to 10/47=2, 10/48=1, 10/48B to 10/48C=2, 10/50=1, 10/50A=1, 10/54=1, 10/54A=1, 10/55-10/56=2, 10/56A=1, 10/61 to 10/64=4, 10/64A to 10/64B2=3, 10/64C =1, 10/65C to 10/65D=2, 10/66A to 10/66C=3, 10/68A=1, 10/69B=1, 10/70A to 10/70A1=2, 10/70B to 10/70B1=2, 10/70C=1, 54-3=1, 48/1=1, 7/1-7-2=2, 70=1, 10/70F=1, 10/53B=1, 73C=1, 10/65/1 to 10/65/3=3, 10/38=1, 10/71 to 10/72=2, 10/165=1, 10/54B=1, 10/62A to 10/62B=2, 73=1, 13/2=1, 14E=1, 40=1, 13/3=1, 54/4=1, 10/74=1, 72-1=1, 10/30A=1, 10/58/1=1, 34/1 to 34/4=4, 6/1 to 6/2=2 மொத்தம் = 135</p>
		<p>5. மதுரை வீரன் தெரு - 112</p> <p>10/1 to 10/2=2, 10/2A=1, 10/4=1, 10/4A=1, 10/5=1, 10/6A=1, 10/7=1, 10/7A=1, 10/8 to 10/10=3, 10/10A=1, 10/11=1, 10/11A to 10/11B=2, 10/12=1, 10/13A to 10/13B=2, 10/14=1, 10/14A to 10/14B=2, 10/22 to 10/23=2, 10/23A=1, 10/24 to 10/25=2, 10/27=1, 10/27A=1, 10/29 to 10/30=2, 10/30A=1, 10/32=1, 10/37A=1, 10/40=1, 10/40A to 10/40B=2, 10/43=1, 10/45=1, 10/45A=1, 10/46 to 10/47=2, 10/47A=1, 10/49=1, 10/49/1=1, 10/53A=1, 10/53C to 10/53E=3, 10/56-10/58=3, 10/58A=1, 10/58C to 10/58E=3, 10/62 to 10/63=2, 10/65=1, 10/67=1, 10/66A=1, 10/68=1, 10/68B to 10/68E=4, 10/69=1, 10/69A to 10/69F=6, 10/70=1, 10/70A to 10/70D=4, 10/70E to 10/70E2=3, 10/70G=1, 10/70J to 10/70K=2, 10/70B=1, 10/71=1, 10/71A to 10/71B=2, 10/72=1, 10/71F=1, 10/72A=1, 10/73=1, 10/73A to 10/73B=2, 10/74 to 10/76=3, 14/1 to 14/4=4, 72/1 to 72/2=2, 76/1=1, 56A to 56B=2, 164=1, 78A=1, 77=1, 63A=1, 77=1, 10/55=1 மொத்தம் = 112</p>

6	இவ்வாட்டின் எல்லைகள்	
	வடக்கு	வார்டு எண்.3 தெற்கு ரதவீதி
	கிழக்கு	வார்டு எண்.7 சின்னகொல்லப்பட்டி
	தெற்கு	வார்டு எண்.6 சேலம் ரோடு
	மேற்கு	வைகுந்தம் ரோடு
7	இவ்வாட்டின் மொத்த மக்கள் தொகை	1179
8	மல்லசமுத்திரம் பேரூராட்சி அமைப்பில் உள்ள இவ்வாட்டின் மக்கள் தொகை, ஒரு வாட்டின் சராசரி மக்கள் தொகையை விட குறைவாகவோ/ கூடுதலாகவோ இருப்பின் அதற்கான காரணம்	(-1.75) சராசரி மக்கள் தொகையை விட குறைவாக உள்ளது
9	குறிப்பு	-

இடம் : மல்லசமுத்திரம்

தேதி :



திரு.கா.அப்துல்லா
செயல் அலுவலர்
மல்லசமுத்திரம் பேரூராட்சி
நாமக்கல் மாவட்டம்

இணைப்பு- 2 (ஈ) படிவம்

(மல்லசமுத்திரம் சிறப்பு நிலை பேரூராட்சி)

வரைவு வார்டு மறு வரையறைக்கான (Delimitation) அறிக்கை

மாவட்டத்தின் பெயர் : நாமக்கல்

நகர்ப்புறம்

பேரூராட்சி பெயர் : மல்லசமுத்திரம் சிறப்பு நிலை பேரூராட்சி

1	வார்டு எண்.	5
2	இவ்வார்டில் உள்ளடங்கிய பகுதிகளின் பெயர்கள்	1. சேலம் ரோடு கிழக்கு 2. பெரிய உப்புப்பாளையம் 3. மாரியம்மன் கோவில் தெரு பெரிய உப்புப்பாளையம் 4. சின்ன உப்புப்பாளையம் காட்டு கொட்டாய் 5. சின்ன உப்புப்பாளையம் 6. ஏரிக்காடு 7. படேல் தெரு
3	வார்டின் சராசரி மக்கள் தொகை	1200
4	இவ்வார்டில் உள்ள கட்டடங்களின் எண்கள். (தெரு வாரியாக)	1. சேலம் ரோடு கிழக்கு - 49 2. பெரிய உப்புப்பாளையம் -17 3. மாரியம்மன் கோவில் தெரு பெரிய உப்புப்பாளையம் - 11 4. சின்ன உப்புப்பாளையம் காட்டு கொட்டாய் - 20 5. சின்ன உப்புப்பாளையம் - 1 6. ஏரிக்காடு - 266 7. படேல் தெரு - 12 மொத்தம் - 376
5	இவ்வார்டில் உள்ள வீடுகளின் எண்ணிக்கை (தெரு வாரியாக)	<u>1. சேலம் ரோடு கிழக்கு - 49</u> 8/1 to 8/2=2, 8/2A to 8/2B=2, 8/3 to 8/4=2, 8/4A=1, 8/5=1, 8/5B to 8/5B1=2, 8/6=1, 8/7A to 8/7D=4, 8/8 to 8/9=2, 8/12=1, 8/12A1 to 8/12A2=2, 8/15 to 8/17=3, 8/18A to 8/18A1=2, 8/18B to 8/18C1=3, 8/19 to 8/20=2, 8/22 to 8/24=3, 8/24A to 8/24B=2, 8/24H1 to 8/24H2=2, 8/24C=1, 8/24D-8/24F=3, 8/24D1 to 8/24D4=4, 8/24G=1, 8/32/3=1, 8/18A2 to 8/18A3=2 மொத்தம் = 49
		<u>2. பெரிய உப்புப்பாளையம் - 17</u> 8/=1, 8/1A=1, 8/2 to 8/3=2, 8/3A=1, 8/5=1, 8/5A=1, 8/7 to 8/9=3, 8/9A=1, 8/10=1, 8/10A=1, 8/8/1=1, 8/10-1=1, 8/10A=1, 8/11=1 மொத்தம் = 17
		<u>3. மாரியம்மன்கோவில் தெரு பெரிய உப்புப்பாளையம் - 11</u> 8/1=1, 8/3=1, 8/6A to 8/6B=2, 8/7=1, 8/7A=1, 8/8A=1, 8/9=1, 8/9A=1, 8/10=1, 8/10A=1 மொத்தம் = 11
		<u>4. சின்ன உப்புப்பாளையம் காட்டு கொட்டாய் - 20</u> 8/1=1, 8/1A to 8/1B=2, 8/6 to 8/8=3, 8/8B=1, 8/9=1, 8/9A to 8/9D=4, 8/10A=1, 8/1=1, 8/4=1, 8/6 to 8/7=2, 8/12 to 8/14=3 மொத்தம் = 20

		<p>5. சின்ன உப்புப்பாளையம் - 1 8/15, மொத்தம் = 1</p>
		<p>6. எரிக்காடு - 266 8/1=1, 8/1A=1, 8/1B to 8/1B1=2, 8/1C=1, 8/2 to 8/3=2, 8/7=1, 8/7A=1, 8/8A=1, 8/8B to 8/B1=2, 8/8C to 8/8E=3, 8/9=1, 8/9A=1, 8/9B to 8/9B1=2, 8/9C to 8/9D1=3, 8/10=1, 8/10B to 8/10C=2, 8/10C1=1, 8/10D to 8/10E=2, 8/10I to 8/10K=3, 8/10G to 8/10H=2, 8/11A=1, 8/12=1, 8/12A to 8/12C=3, 8/12C1 to 8/12C4=4, 8/12D=1, 8/12N to 8/12N1=2, 8/12E=1, 8/12K=1, 8/12G=1, 8/12L=1, 8/12O=1, 8/12J=1, 8/12P=1, 8/12G1 to 8/12G3=3, 8/15A=1, 8/15B1=1, 8/15A2 to 8/15A3=2, 8/14A to 8/14B=2, 8/15A1=1, 8/15B=1, 8/15C to 8/15/D=2, 8/15D1 to 8/15D13=13, 8/15E to 8/15F=2, 8/15F=1, 8/15G to 8/15H=2, 8/15I to 8/15I1=2, 8/15J to 8/15K=2, 8/23 to 8/25=3, 8/25A to 8/25A3=4, 8/25C to 8/25F=4, 8/26 to 8/27=2, 8/27A=1, 8/28 to 8/29=2, 8/29A to 8/29A1=2, 8/29B=1, 8/42 to 8/43=2, 8/43A=1, 8/37A=1, 8/37C=1, 8/40 to 8/41=2, 8/44,45=1, 8/48 to 49=2, 8/50B to 8/50C1=3, 8/50D to 8/50F=3, 8/51=1,</p>
		<p>8/51A=1, 8/53A to 8/53C2=5, 8/53D to 8/53E=2, 8/56=1, 8/56A=1, 8/57=1, 8/59=1, 8/59A to 8/59D1=5, 8/61=1, 8/61A=1, 8/62 to 8/64=3, 8/63A=1, 12G5=1, 8/36=1, 8/50/1=1, 8/9D2=1, 8/53/1=1, 8/87/1=1, 8/8=1, 8/85/1=1, 8/54/1 to 8/54/3=3, 8/55/1=1, 8/54/1=1, 8/32/2=1, 8/33 to 8/34=2, 9E=1, 9G to 9H=2, 9J to 9S=10, 9F=1, 8/53F=1, 8/150=1, 8/53C3=1, 151 to 161=11, 8/49=1, 8/36/1=1, 8/148=1, 8/15D=1, 8/4B=1, 8/15D13=1, 8/160/1=1, 8/53/3=1, 8/162=1, 8/33A=1, 8/170=1, 8/15/1=1, 8/12C=1, 8/162 to 8/163=2, 8/164=1, 8/15E1 to 8/15E2=2, 8/22=1, 64=1, 8/165=1, 8/12G51=1, 8/11 to 8/12=2, 8/12D1=1, 8/15B=1, 162 to 163=2, 15A2=1, 12G7=1, 164 to 165=2, 12/1=1, 166 to 167=2, 16=1, 8/3/12D2=1, 12G8 to 12G9=2, 53/4=1, 10/1=1, 8/21C1=1, 28A to 28B=2, 54/4=1, 15K1=1, 8D=1, 168=1, 10G to 10G2=3, 42=1, 10 I/1=1, 56B=1, 160 to 162=3, 8E1=1, 10G1=1, 34/1 to 34/2=2, 8/72=1, 8/72/1=1, 8/7/1 to 8/7/2=2, 8/14/4=1, 8/15A1 to 15A5=5, 167=1, 8/167/1 to 167/3=3, 33/2=1, 12/1=1, 15/6=1, 15/2=1 மொத்தம் = 266</p>
		<p>7. படேல் தெரு - 12 8/4 to 8/5=2, 8/8 to 8/9=2, 8/9A=1, 8/10=1, 8/12=1, 8/12A to 8/12B=2, 8/13=1, 8/13A to 8/13B=2 மொத்தம் = 12</p>

6	இவ்வார்டின் எல்லைகள்	
	வடக்கு	வார்டு எண்.1 அம்மாப்பட்டி அருந்ததியர் தெரு
	கிழக்கு	வார்டு எண்.6 டாக்டர்.அம்பேத்கார் தெரு
	தெற்கு	சூரியகவுண்டம் பாளையம் ஊராட்சி
	மேற்கு	மங்களம் ஊராட்சி
7	இவ்வார்டின் மொத்த மக்கள் தொகை	1260
8	மல்லசமுத்திரம் பேரூராட்சி அமைப்பில் உள்ள இவ்வார்டின் மக்கள் தொகை, ஒரு வார்டின் சராசரி மக்கள் தொகையை விட குறைவாகவோ/ கூடுதலாகவோ இருப்பின் அதற்கான காரணம்	5.00 சராசரி மக்கள் தொகையை விட அதிகமாக உள்ளது
9	குறிப்பு	-

இடம் : மல்லசமுத்திரம்

தேதி :



திரு.கா.அப்துல்லா
செயல் அலுவலர்
மல்லசமுத்திரம் பேரூராட்சி
நாமக்கல் மாவட்டம்

இணைப்பு- 2 (ஈ) படிவம்

(மல்லசமுத்திரம் சிறப்பு நிலை பேரூராட்சி)

வரைவு வார்டு மறு வரையறைக்கான (Delimitation) அறிக்கை

மாவட்டத்தின் பெயர் : நாமக்கல்

நகர்ப்புறம்

பேரூராட்சி பெயர் : மல்லசமுத்திரம் சிறப்பு நிலை பேரூராட்சி

1	வார்டு எண்.	6
2	இவ்வார்டில் உள்ளடங்கிய பகுதிகளின் பெயர்கள்	1. இலட்சுமிபுரம் 2. டாக்டர்.அம்பேத்கார் தெரு 3. அரிசனத் தெரு மேற்கு 4. முனுசாமி பிள்ளை தெரு
3	வார்டின் சராசரி மக்கள் தொகை	1200
4	இவ்வார்டில் உள்ள கட்டடங்களின் எண்கள். (தெரு வாரியாக)	1. இலட்சுமிபுரம் - 203 2. டாக்டர்.அம்பேத்கார் தெரு - 55 3. அரிசனத் தெரு மேற்கு - 51 4. முனுசாமி பிள்ளை தெரு - 18 மொத்தம் - 327
5	இவ்வார்டில் உள்ள வீடுகளின் எண்ணிக்கை (தெரு வாரியாக)	1. இலட்சுமிபுரம் - 203 1 to 9 =9, 10=1, 10A=1, 9/1=1, 9/1A to 9/1C=3, 9/2=1, 9/2B to 9/2E=4, 9/2E1=1, 9/2F to 9/2G=2, 9/2G1=1, , 9/24=1, 9/2L1 to 9/2L2=2, 9/2J to 9/2J1=2, 9/2M to 9/2N=2, 9/2K=1, 9/2I=1, 9/3=1, 9/3A=1, 9/3C to 9/3C1=2, 9/3B=1, 9/4B=1, 9/4=1, 9/5A=1, 9/6 to 9/11=6, 9/14 to 9/17=4, 9/17E=1, 9/17F=1, 9/17D=1, 9/17C=1, 9/17B=1, 9/17A=1, 9/17G=1, 9/18=1, 9/18A=1, 9/19=1, 9/21=1, 9/21B to 9/21D=3, 9/21C1=1, 9/21E to 9/21N=10, 9/2=1, 9/22A=1, 9/22B to 9/22B1=2, 9/22C to 9/22D=2, 9/23=1, 9/23A=1, 9/23C to 9/23I=7, 9/25=1, 9/25A to 9/26D=4, 9/27A to 9/27A1=2, 9/28 to 9/29=2, 9/29A=1, 9/30=1, 9/30A to 9/30C=3
		9/30D=1, 9/31 to 9/32=2, 9/34A to 9/34C=3, 9/36=1, 9/36A to 9/36B=2, 9/37=1, 9/37A to 9/37C=3, 9/38=1, 9/38A1 to 9/38A2=2, 9/38A to 9/38B=2, 9/40 to 9/41=2, 9/42A=1, 9/43=1, 9/43A=1, 9/43C to 9/43C1=2, 9/44=1, 9/44A=1, 9/46=1, 9/46B=1, 9/47/1=1, 9/47A to 9/47B=2, 9/48=1, 9/49=1, 9/49A=1, 9/52=1, 9/52A to 9/52C=3, 9/52C1=1, 9/52D to 9/52E=2, 9/58C to 9/58D=2, 9/58F=1, 22/1=1, 14N1=1, 52/1=1, 118/1=1, 22=1, 135 to 137=3, 9/4A=1, 134=1, 129 to 135=7, 9/1C=1, 9/40A=1, 9/48A=1, 9/32A to 9/32A1=1, 9/17G=1, 9/21/1=1, 9/47=1, 32A=1, 9/55 to 9/56=1, 53G to 53G1=2, 9/21A=1, 9/57=1, 9/57/1 to 9/57/2=2, 9/19A to 9/19C=3, 9/3C3 to 9/3C6=4, 9/2 O=1, 9/26E=1, 9/136=1, 9/136/1=1, 9/19A=1, 9/1B=1, 9/2=1, 9/20 to 9/21=1, 9/58=1, 55/1=1, 59=1, 54/1=1, 4/1=1, 4/1 to 4/3=3, 9/27A=1, 9/2C2=1 மொத்தம் = 203

		<p>2. டாக்டர்.அம்பேத்கார் தெரு - 55 9/1 to 9/3=1, 9/6=1, 9/8 to 9/9=2, 9/12=1, 9/12A=1, 9/13 to 9/14=2, 9/14A to 9/14A1=2, 9/14B to 9/14D=2, 9/15 to 9/20=6, 9/20A=1, 9/22 to 9/24=3, 9/27=1, 9/27A=1, 9/28=1, 9/28A to 9/28C=3, 9/29=1, 9/29A=1, 9/32 to 9/33=2, 39=1, 20/1=1, 1/1=1, 9/1A=1, 9/1=1, 9/1A1=1, 9/1B=1, 9/3A to 9/3A1=2, 9/4A=1, 9/21=1, 20/2 to 20/3=2, 9/20/4 to 9/20/5=2, 9/39/1=1, 9/19=1, 9/46/1=1, 9/46/2=1, 9/47=1 மொத்தம் = 55</p>
		<p>3. அரிசனத் தெரு மேற்கு - 51 9/2A=1, 9/27A=1, 9/1A1=1, 9/3A to 9/3A1=2, 9/4A=1, 9/1=1, 9/1B=1, 9/4B to 9/4C=2, 9/5A=1, 9/4=1, 9/6=1, 9/8=1, 9/10 to 9/11=2, 11A to 11=2, 9/12=1, 9/12A=1, 9/13A=1, 9/14 to 15=2, 15B=1, 16/1=1, 16A to 16D=4, 17 to 18=2, 18A=1, 19=1, 19A=1, 35=1, 59/2=1, 36=1, 35=1, 9K1=1, 9/16/1=1, 9/7=1, 35/1=1, 5A1=1, 36=1, 16B1=1, 36A=1, 11B1=1, 11/2=1, 19/2=1 மொத்தம் = 51</p>
		<p>4. முனுசாமி பிள்ளை தெரு - 18 9/1A to 9/1C=3, 9/2=1, 9/2A to 9/2C=3, 9/3=1, 9/3A=1, 9/5=1, 9/7A=1, 9/8 to 9/9=2, 9/12 to 9/13=2, 9/16=1, 9/18=1 மொத்தம் =18</p>
6	இவ்வார்டின் எல்லைகள்	
	வடக்கு	வார்டு எண்.4 பாலிக்காடு தண்ணீர் கிணற்று வீதி
	கிழக்கு	வார்டு எண்.7 கலர்காடு
	தெற்கு	வார்டு எண்.8 சத்தியநாராயணா தெரு
	மேற்கு	வார்டு எண்.5 ஏரி இட்டேரி
7	இவ்வார்டின் மொத்த மக்கள் தொகை	1095
8	மல்லசமுத்திரம் பேரூராட்சி அமைப்பில் உள்ள இவ்வார்டின் மக்கள் தொகை, ஒரு வார்டின் சராசரி மக்கள் தொகையை விட குறைவாகவோ/ கூடுதலாகவோ இருப்பின் அதற்கான காரணம்	(-8.75) சராசரி மக்கள் தொகையை விட குறைவாக உள்ளது
9	குறிப்பு	-

இடம் : மல்லசமுத்திரம்

தேதி :


திரு.கா.அப்துல்லா
செயல் அலுவலர்
மல்லசமுத்திரம் பேரூராட்சி
நாமக்கல் மாவட்டம்

இணைப்பு- 2 (ஈ) படிவம்
(மல்லசமுத்திரம் சிறப்பு நிலை பேரூராட்சி)

வரைவு வார்டு மறு வரையறைக்கான (Delimitation) அறிக்கை

மாவட்டத்தின் பெயர் : நாமக்கல்

நகர்ப்புறம்


பேரூராட்சி பெயர் : மல்லசமுத்திரம் சிறப்பு நிலை பேரூராட்சி

1	வார்டு எண்.	7
2	இவ்வார்டில் உள்ளடங்கிய பகுதிகளின் பெயர்கள்	1. நாடார் தெரு 2. சின்னகொல்லப்பட்டி காட்டு கொட்டாய் 3. சின்னகொல்லப்பட்டி அருந்ததியர் காட்டு கொட்டாய் 4. சின்னகொல்லப்பட்டி 5. கலர்காடு 6. வடக்கு காட்டு கொட்டாய்
3	வார்டின் சராசரி மக்கள் தொகை	
4	இவ்வார்டில் உள்ள கட்டங்களின் எண்கள். (தெரு வாரியாக)	1. நாடார் தெரு - 132 2. சின்னகொல்லப்பட்டி காட்டு கொட்டாய் - 54 3. சின்னகொல்லப்பட்டி அருந்ததியர்காட்டுகொட்டாய்- 36 4. சின்னகொல்லப்பட்டி - 52 5. கலர்காடு - 14 6. வடக்கு காட்டு கொட்டாய் - 35 மொத்தம் - 323
5	இவ்வார்டில் உள்ள வீடுகளின் எண்ணிக்கை (தெரு வாரியாக)	1. நாடார் தெரு - 132 14/1=1, 14/1A=1, 14/2=1, 14/2A to 14/2B=2, 14/3 to 14/5=3, 14/7 to 14/9=3, 14/12B=1, 14/13=1, 14/13A=1, 14/13C=1, 14/14A=1, 14/14=1, 14/14B to 14/14B1=2, 14/14 to 14/15=2, 14/15A to 14/15D=4, 14/15F to 14/15G=2, 14/16=1, 14/16A=1, 14/17 to 14/18=2, 14/18A to 14/18B=2, 14/19=1, 14/19A to 14/19B=2, 14/20=1, 14/20A=1, 14/21=1, 14/22A to 14/22B=2, 14/23=1, 14/23A1 to 14/23A2=2, 14/23A to 14/23C=3, 14/23C1=1, 14/23D to 14/23F=3, 14/23F1 to 14/23F2=2, 14/23G=1, 14/23H to 14/23H1=2, 14/23I to 14/23I1=2, 14/23K=1, 14/59-1=1, 14/24=1, 14/23J=1, 14/25 to 14/32=8, 14/34 to 14/35=2, 14/37 to 14/38=2, 14/23-3=1, 14/34-1=1, 14/63=1, 14/59-1=1, 14/22-1=1, 14/76 to 14/80=5, 14/39=1, 14/23H2=1, 14/24-1=1, 14/23G1=1, 14/18A1=1, 61/3=1, 40=1, 23H3 to 23H4=2, 14/23L=1, 14/24H41=1, 14/18A2=1, 14/81=1, 14/32=1, 14/50 to 14/51=2, 23-2=1, Un Door=30, மொத்தம் = 132
		2. சின்னகொல்லப்பட்டி காட்டு கொட்டாய் - 54 14/1=1, 14/1A to 14/2A=2, 14/1B to 14/1B1=2, 14/1C=1, 14/2 to 14/3=2, 14/3A=1, 14/4=1, 14/4A=1, 14/5A=1, 14/10 to 14/12=3, 14/14=1, 14/16 to 14/19=4, 14/21=1, 14/21A=1, 14/22=1, 14/22B to 14/22C=2, 14/23=1, 14/23A1=1, 14/23A=1, 14/24=1, 14/26 to 14/28=3, 14/29A=1, 14/30 to 14/31=2, 14/33 to 14/36=4, 14/36A=1, 14/37 to 14/38=2, 14/38A to 14/39A1=3, 14/39B=1, 14/39G=1, 14/40=1, 14/40B=1, 14/41 to , 14/42=2, 14/43C=1, மொத்தம் = 54

		3. சின்னகொல்லப்பட்டி அருந்தியர் காட்டு கொட்டாய் - 36 14/1C=1, 14/2=1, 14/2B to 14/2D=3, 14/4=1, 14/4A=1, 14/5C=1, 14/6 to 14/7=2, 14/7A to 14/7B=2, 14/9 to 14/32=24 மொத்தம் = 36
		4. சின்னகொல்லப்பட்டி - 52 14/2=1, 14/3A to 14/3C= 3, 14/7=1, 14/7A=1, 14/8=1, 14/8A=1, 14/9=1, 14/10B=1, 14/11A=1, 14/13=1, 14/15 to 14/16=2, 14/19 to 14/22=4, 14/24 to 14/30=7, 14/30A to 14/30B=2, 32=1, 2A=1, 14/31 to 14/32=2, 14/32A to 14/32B=2, 14/35=1, 14/36A=1, 14/38=1, 14/38A to 14/38B=2, 14/37=1, 14/39 to 14/40=2, 14/39A=1, 14/43 to 14/50=8, 14/43=1, 14/59=1 மொத்தம் = 52
		5. கலர்காடு - 14 14/1=1, 14/3=1, 14/5=1, 14/5A=1, 14/7=1, 14/7A=1, 14/8=1, 14/14=1, 14/10=1, 14/12 to 14/13=2, 14/13A=1, 14/13A1=1, 14/13B=1 மொத்தம் = 14
		6. வடக்கு காட்டு கொட்டாய் - 35 15/2=1, 15/4 to 15/5=2, 15/11=1, 15/11/1=1, 15/11A to 15/11B=2, 15/12=1, 15/12A=1, 15/13=1, 15/13A=1, 15/15=1, 15/17 to 15/18=2, 15/18A=1, 15/19=1, 15/21A=1, 15/21=1, 15/21B=1, 15/22=1, 15/23A to 15/23C=3, 15/23=1, 15/23A1=1, 15/23E=1, 15/24=1, 15/24C=1, 15/24Z=1, 15/24D=1, 15/23=1, 15/25=1, 15/25/1=1, 15/18/1=1, 15/21A=1 மொத்தம் =35
6	இவ்வார்டின் எல்லைகள்	
	வடக்கு	வார்டு எண்.3 போயர்தெரு காட்டுகொட்டாய்
	கிழக்கு	மாமுண்டி ஊராட்சி
	தெற்கு	வார்டு எண்.9 திரு.வி.க.தெரு
	மேற்கு	வார்டு எண்.5 ஏரி இட்டேரி
7	இவ்வார்டின் மொத்த மக்கள் தொகை	1082
8	மல்லசமுத்திரம் பேரூராட்சி அமைப்பில் உள்ள இவ்வார்டின் மக்கள் தொகை, ஒரு வார்டின் சராசரி மக்கள் தொகையை விட குறைவாகவோ/ கூடுதலாகவோ இருப்பின் அதற்கான காரணம்	(-9.83) சராசரி மக்கள் தொகையை விட குறைவாக உள்ளது
9	குறிப்பு	-

இடம் : மல்லசமுத்திரம்

தேதி :


 திரு.கா.அப்துலலா
 செயல் அலுவலர்
 மல்லசமுத்திரம் பேரூராட்சி
 நாமக்கல் மாவட்டம்

இணைப்பு- 2 (ஈ) படிவம்

(மல்லசமுத்திரம் சிறப்பு நிலை பேரூராட்சி)

வரைவு வார்டு மறு வரையறைக்கான (Delimitation) அறிக்கை

மாவட்டத்தின் பெயர் : நாமக்கல்

நகர்ப்புறம்

பேரூராட்சி பெயர் : மல்லசமுத்திரம் சிறப்பு நிலை பேரூராட்சி

1	வார்டு எண்.	8
2	இவ்வார்டில் உள்ளடங்கிய பகுதிகளின் பெயர்கள்	1. சத்தியநாராயணா தெரு 2. வெங்கடேசா தெரு 3. கட்டபொம்மன் தெரு 4. நாச்சியப்பா ரோடு 5. கஸ்தூரிபாய் தெரு 6. கமலா நேரு வீதி 7. பாரதியார் தெரு 8. பட்டேல் தெரு 9. நேதாஜி தெரு 10. சேலம் ரோடு மேற்கு 11. ஆசிரியர் குடியிருப்பு
3	வார்டின் சராசரி மக்கள் தொகை	1200
4	இவ்வார்டில் உள்ள கட்டடங்களின் எண்கள். (தெரு வாரியாக)	1. சத்தியநாராயணா தெரு - 26 2. வெங்கடேசா தெரு - 30 3. கட்டபொம்மன் தெரு - 44 4. நாச்சியப்பா ரோடு - 34 5. கஸ்தூரிபாய் தெரு - 17 6. கமலா நேரு வீதி - 29 7. பாரதியார் தெரு - 14 8. பட்டேல் தெரு - 26 9. நேதாஜி தெரு - 42 10. சேலம் ரோடு மேற்கு - 29 11. ஆசிரியர் குடியிருப்பு - 78 மொத்தம் - 369
5	இவ்வார்டில் உள்ள வீடுகளின் எண்ணிக்கை (தெரு வாரியாக)	<u>1. சத்தியநாராயணா தெரு - 26</u> 7/1 to 7/2=2, 7/2A=1, 7/3=1, 7/3A to 7/3B=2, 7/4 to 7/5=2, 7/5A=1, 7/7 to 7/8=2, 7/10 to 7/16=7, 7/20 to 7/21=2, 7/21/1=1, 7/16/1=1, 7/14/1 to 7/14/3=3, 7/2B=1 மொத்தம் = 26
		<u>2. வெங்கடேசா தெரு - 30</u> 7/1 to 7/3=3, 7/3A=1, 7/4=1, 7/4A=1, 7/6A=1, 7/7 to 7/9=3, 7/11 to 7/15=5, 7/15A to 7/15B =2, 7/15A1 to 7/15A3=3, 7/16=1, 7/18=1, 7/20=1, 7/20A=1, 7/15A3=1, 7/20A=1, 7/15B1 to 7/15B2=2, 7/1=1, 7/9=1, மொத்தம் = 30

		<p><u>3. கட்ட பொம்மன் தெரு - 44</u> 7/1=1, 7/1A=1, 7/2 to 7/10=9, 7/14=1, 7/16 to 7/17=2, 7/19 to 7/20=2, 7/22 to 7/23=2, 7/23A=1, 7/24=1, 7/24A=1, 7/25 to 7/27=3, 7/29 to 7/31=3, 7/31A=1, 7/32=1, 7/32A=1, 7/33=1, 7/33A to 7/33B=2, 7/35A=1, 7/35 to 7/36=2, 7/36A to 7/36B=2, 7/1/1 to 7/1/3=3, 26=1, 19/1=1, 26/1=1, மொத்தம் = 44</p>
		<p><u>4. நாச்சியப்பா ரோடு - 34</u> 7/2=1, 7/2B to 7/2C=2, 7/2C1=1, 7/4=1, 7/4B=1, 7/5=1, 7/5A to 7/5A1=2, 7/7B=1, 7/9 to 7/10=2, 7/10B to 7/11C=2, 7/11C2=1, 7/10C to 7/11C1=2, 7/11=1, 7/11A to 7/11B=2, 7/12 to 7/13=2, 7A=1, 7/4/1=1, 1C=1, 10C1 to 10C3=3, 7/6 =1, 10/11=1, 10/1 to 10/2=2, 5A=1,5A1=1 மொத்தம் = 34</p>
		<p><u>5. கஸ்தூரிபாய் தெரு - 17</u> 7/1A=1, 7/1 to 7/6=6, 7/6A=1, 7/7=1, 7/7A=1, 7/9 to 7/12=4, 7/12A=1, 7/16=1, 7/13=1 மொத்தம் = 17</p>
		<p><u>6. கமலா நேரு வீதி - 29</u> 7/1 to 7/2=2, 7/2A to 7/2C=3, 7/3 to 7/5=3, 7/9=1, 7/9A to 7/9B=2, 7/1A2=1, 7/10A to 7/10A1=2, 7/10B=1, 7/11=1, 3A=1, 19=1, 21=1, 7/1/1=1, 23/1 to 23/4=4, 07/9/1 to 07/9/2=2 மொத்தம் = 29</p>
		<p><u>7. பாரதியார் தெரு - 14</u> 7/2 to 7/6=5, 7/6A=1, 7/10=1, 7/10A=1, 7/11 to 7/13=3, 7/13B to 7/13C=2, 7/13C1=1 மொத்தம் = 14</p>
		<p><u>8. பட்டேல் தெரு - 26</u> 7/1A=1, 7/2 to 7/7=6, 7/9=1, 7/10A to 7/10B=2, 7/10 to 7/15=6, 7/20=1, 7/20A1=1, 13/1=1, 7/8=1, 7/8/1 to 7/8/2=2, 7/19=1 மொத்தம் = 26</p>
		<p><u>9. நேதாஜி தெரு - 42</u> 7/1=1, 7/4=1, 7/4A=1, 7/6=1, 7/6A=1, 7/7 to 7/11=5, 11/1=1, 7/12 to 7/13=2, 7/13A=1, 7/14=1, 7/14A=1, 7/15 to 7/17=3, 7/17A=1, 7/19=1, 7/20A to 7/20C=3, 7/21A1=1, 7/24 to 25=2, 12A to 12B1=3, 24=1, 24/1=1, 1/1=1, 7/21A=1, 7/21A1=1, 7/24/2 to 7/24/3=2, 7/19A to 7/19A1=2 மொத்தம் = 42</p>
		<p><u>10. சேலம் ரோடு மேற்கு - 29</u> 7/82 to 7/85=4, 7/85A=1, 7/85E to 7/85G=3, 7/86 to 07/89=4, 7/91=1, 7/91A to 7/91B=2, 7/92 to 7/93=2, 7/93A=1, 7/94=1, 7/94A=1, 7/95 to 7/96=2, 7/98=1, 7/98A=1, 7/99=1, 7/99A=1, 7/100A to 7/100B=2, 7/98/1=1, 7/81=2, 7/87/1 to 7/82/2=2, 7/6/1=1, 101 to 104=4 மொத்தம் = 29</p>

		11. ஆசிரியர் குடியிருப்பு – 78 1 to 4= 4, 3A=1, 4 to 6=3, 6A=1, 7 to 10=4, 8/12 to 8/13=2, 14A2=1, 14B to 14B3=4, 14A1 to 14A4=4, 14C=1, 14D1 to 4D7=7, 14E to 8/14E3=4, 8/14F=1, 8/14F3 to 14F8=4, 14G to 14G2=3, 14H to 14H2=3, 14F7 to 14F8=2, 8/14I=1, 14F9=1, 13A=1, 14H3 to 14H4=2, 14/8=1, 12/1=1, 8/13=1, 8/22A to 8/22A1=2, 8/20B=1, 8/25=1, 8/14D5=1, 14J to 14J1=2, 14/1=1, 14/11=1, 8/15=1, 8/4/2=1, 8/43=1, 8/4/4=1, 8/16=1, 8/16/1=1, 8/16/2=1, 8/20B to 8/20B3=4, 8/126=1, 23=1, 8/14I1=1 மொத்தம் = 78
6	இவ்வார்டின் எல்லைகள்	
	வடக்கு	வார்டு எண்.6 அரிஜன தெரு மேற்கு
	கிழக்கு	வார்டு எண்.9 திரு.வி.க.தெரு மேற்கு
	தெற்கு	வார்டு எண்.8 சின்ன ஏரி வாய்க்கால்
	மேற்கு	வார்டு எண்.5 ஏரிக்காடு
7	இவ்வார்டின் மொத்த மக்கள் தொகை	1236
8	மல்லசமுத்திரம் பேரூராட்சி அமைப்பில் உள்ள இவ்வார்டின் மக்கள் தொகை, ஒரு வார்டின் சராசரி மக்கள் தொகையை விட குறைவாகவோ/ கூடுதலாகவோ இருப்பின் அதற்கான காரணம்	3.00 சராசரி மக்கள் தொகையை விட அதிகமாக உள்ளது
9	குறிப்பு	-

இடம் : மல்லசமுத்திரம்

தேதி :

L. Annis

திரு.கா.அப்துல்லா
செயல் அலுவலர்
மல்லசமுத்திரம் பேரூராட்சி
நாமக்கல் மாவட்டம்

இணைப்பு- 2 (ஈ) படிவம்

(மல்லசமுத்திரம் சிறப்பு நிலை பேரூராட்சி)

வரைவு வார்டு மறு வரையறைக்கான (Delimitation) அறிக்கை

மாவட்டத்தின் பெயர் : நாமக்கல்

நகர்ப்புறம்

பேரூராட்சி பெயர் : மல்லசமுத்திரம் சிறப்பு நிலை பேரூராட்சி

1	வார்டு எண்.	9
2	இவ்வார்டில் உள்ளடங்கிய பகுதிகளின் பெயர்கள்	1. திரு.வி.க.தெரு 2. பாரதியார் தெரு கிழக்கு 3. பாரதியார் தெரு சந்து 4. பள்ளிக்கூடத் தெரு 5. தெற்கு காட்டு கொட்டாய் 6. கட்டபொம்மன் தெரு 7. பாரதியார் தெரு மேற்கு 8. திரு.வி.க.தெரு மேற்கு 9. திரு.வி.க.தெரு சந்து 10. பெரியகொல்லப்பட்டி
3	வார்டின் சராசரி மக்கள் தொகை	1200
4	இவ்வார்டில் உள்ள கட்டடங்களின் எண்கள். (தெரு வாரியாக)	1. திரு.வி.க.தெரு - 17 2. பாரதியார் தெரு கிழக்கு - 20 3. பாரதியார் தெரு சந்து - 9 4. பள்ளிக்கூடத் தெரு - 10 5. தெற்கு காட்டு கொட்டாய் - 183 6. கட்டபொம்மன் தெரு - 63 7. பாரதியார் தெரு மேற்கு - 48 8. திரு.வி.க.தெரு மேற்கு - 29 9. திரு.வி.க.தெரு சந்து - 10 10. பெரியகொல்லப்பட்டி - 2 மொத்தம் - 391
5	இவ்வார்டில் உள்ள வீடுகளின் எண்ணிக்கை (தெரு வாரியாக)	1. திரு.வி.க.தெரு - 17 15/1=1, 15/1A=1, 15/2 to 15/8=7, 15/10 to 15/11=2, 15/12A=1, 15/12=1, 15/12B=1, 15/12B1 to 15/12B2=2, 15/12A=1, மொத்தம் =17
		2. பாரதியார் தெரு கிழக்கு - 20 15/1=1, 15/1A=1, 15/2 to 15/7=6, 15/7A=1, 15/8=1, 15/8A to 15/8C=3, 15/9=1, 15/9A to 15/9C=3, 15/10=1, 15/10A=1, 15/12=1, மொத்தம் = 20
		3. பாரதியார் தெரு சந்து - 9 15/1 to 15/5=5, 15/5A to 15/5B=2, 15/7=1, 15/7A=1 மொத்தம் = 9
		4. பள்ளிக்கூடத் தெரு - 10 15/1 to 15/2=2, 15/2A=1, 15/3=1, 15/5 to 15/6=2, 15/6A=1, 15/7=1, 15/8A to 15/8B=2, மொத்தம் = 10

		<p>5. தெற்கு காட்டு கொட்டாய் - 183</p> <p>15/128=1, 15/160/3=1, 15/16/5=1, 15/1=1, 15/1A=1, 15/2 to 15/4=3, 15/6A to 15/6B=2, 15/9 to 15/10=2, 15/12=1, 15/12A to 15/12B=2, 15/13=1, 15/14A to 15/14F=6, 15/15=1, 15/15A to 15/15A4=5, 15/15B to 15/15B1=2, 15/19=1, 15/19B to 15/19D=3, 15/19D1=1, 15/19E=1, 15/20=1, 15/20A=1, 15/20C=1, 15/21 to 15/22=2, 15/22A=1, 15/22B1 to 15/22B2=2, 15/22C to 15/22N=12, 15/22D=1, 15/22F=1, 15//22D2=1, 15/22P to 15/22P7=8, 15/22Q=1, 15/23=1, 15/23A to 15/23A1=2, 15/23B to 15/23B1=2, 15/23C to 15/23D=2, 15/23F to 15/23F1=2, 15/24A to 15/24A1=2, 15/24B=1, 15/24 to 15/28=5, 15/30=1, 15/34 to 15/38=4, 15/38A=1, 15/40=1, 15/40A to 15/40A1=2, 15/42 to 15/43=2, 15/43A to 15/43C=3</p>
		<p>15/45 to 15/47=3, 15/47A to 15/47B=2, 15/50 to 15/54=4, 15/54A=1, 15/55=1, 15/55A to 15/55A1=2, 15/56 to 15/57=2, 15/1(2)=1, 15/14D1=1, 15/89/1=1, 15/2/1=1, 15/42/1=1, 15/22Q=1, 15/119=1, 15/121 to 15/124=4, 15/9A=1, 15/125 to 5/154=30, 15/156 to 15/157=2, 15/159=1, 15/147/1=1, 15/129/1 to 15/162/4=4, 15/129/1, to 15/129/1=2, 15/22D1=1, 15/120/1=1, 161=1, 15/30=1, 15/161=1, 15/153/1=1, 22A1=1, 15/57A=1, 15/160=1, 15/172=1, 15/14B=1, 167=1, 167/1=1, 23/2=1, 15/22B2=1, 22R=1</p> <p>மொத்தம் = 183</p>
		<p>6. கட்டபொம்மன் தெரு - 63</p> <p>15/1A=1, 15/1B=1, 15/2=1, 15/2A=1, 15/1A1 to 15/2A1=2, 15/6A=1, 15/6=1, 15/6A1=1, 15/6B=1, 15/7A=1, 15/7A2=1, 15/6C=1, 15/9=1, 15/9A4=1, 15/9A5=1, 15/9A=1, 15/9A1=1, 15/9A2=1, 15/9A7=1, 15/9A3=1, 15/9A8=1, 15/9B=1, 15/9D=1, 15/10=1, 15/11=1, 15/11A to 15/11D=4, 15/12A to 15/12C=3, 15/13=1, 15/13A to 15/13C=2, 15/13C1=1, 15/14=1, 15/14A1=1, 15/14A to 15/14B=2, 15/15 to 15/17=2, 15/17A=1, 15/8=1, 15/11E=1, 15/12D=1, 15/48A1, 15/52, 15/32-1, 15/32-2, 15/52-4, 15/9A4, 15/8, 15/8-1, 15/32B=1, 15/22B2=1, 15/15=1, 15/56=1, 15/33=1, 15/9A6=1, 15/15/1=1, 15/15A3=1, மொத்தம் = 63</p>
		<p>7. பாரதியார் தெரு மேற்கு - 48</p> <p>15/9A=1, 15/9A4=1, 15/1 to 15/2=2, 15/4 to 15/9=6, 15/12 to 15/16=5, 15/18=1, 15/20=1, 15/22=1, 15/22A=1, 15/23 to 15/25=3, 15/25A=1, 15/26A=1, 15/27 to 15/29=3, 15/29A=1, 15/30=1, 15/32=1, 15/33A=1, 15/36 to 15/37=2, 15/37A=1, 15/38 to 15/39=2 15/4=1, 15/40A=1, 15/44=1, 15/44A to 15/44B=2, 15/44 to 15/45=2, 15/45A=1, 15/46=1, 15/160/1=1 மொத்தம் = 48</p>
		<p>8. திரு.வி.க.தெரு மேற்கு - 29</p> <p>15/1A to 15/1C=3, 15/2 to 15/9=8, 15/8A=1, 15/9A=1, 15/10=1, 15/10A=1, 15/11=1, 15/13 to 15/17=5, 15/21=1, 15/21A=1, 15/22=1, 15/22A=1, 15/24=1, 15/27=1, 15/27A=1, 15/29=1, 15/29A=1, 15/A1=1, 15/24B=1, மொத்தம் = 29</p>

		9. திரு.வி.க.தெரு சந்து - 10 15/11=1, 15/1 to 15/3=3, 15/7 to 15/8=2, 15/12 to 15/13=2, 15/12B2=1, 15/1A=1 மொத்தம் = 10
		10. பெரியகொல்லப்படி - 2 15/12B2=1, 15/1A=1 மொத்தம் = 2
6	இவ்வார்டின் எல்லைகள்	
	வடக்கு	வார்டு எண்.7 வடக்கு காட்டுகொட்டாய்
	கிழக்கு	பொரசல்பட்டி ஊராட்சி
	தெற்கு	மேட்டுபாளையம் ஊராட்சி
	மேற்கு	வார்டு எண்.10 விவசாய நிலம்
7	இவ்வார்டின் மொத்த மக்கள் தொகை	1311
8	மல்லசமுத்திரம் பேரூராட்சி அமைப்பில் உள்ள இவ்வார்டின் மக்கள் தொகை, ஒரு வார்டின் சராசரி மக்கள் தொகையை விட குறைவாகவோ/ கூடுதலாகவோ இருப்பின் அதற்கான காரணம்	9.25 சராசரி மக்கள் தொகையை விட அதிகமாக உள்ளது
9	குறிப்பு	-

இடம் : மல்லசமுத்திரம்

தேதி :

R. Annis

திரு.கா.அப்துல்லா
செயல் அலுவலர்
மல்லசமுத்திரம் பேரூராட்சி
நாமக்கல் மாவட்டம்

இணைப்பு- 2 (ஈ) படிவம்

(மல்லசமுத்திரம் சிறப்பு நிலை பேரூராட்சி)

வரைவு வார்டு மறு வரையறைக்கான (Delimitation) அறிக்கை

மாவட்டத்தின் பெயர் : நாமக்கல்

நகர்ப்புறம்

பேரூராட்சி பெயர் : மல்லசமுத்திரம் சிறப்பு நிலை பேரூராட்சி


1	வார்டு எண்.	10
2	இவ்வார்டில் உள்ளடங்கிய பகுதிகளின் பெயர்கள்	1. அக்ரஹாரம் தெரு 2. கிழக்கு ரத வீதி 3. அங்காளம்மன் கோவில் சந்து 4. சிவன் கோவில் சந்து 5. வடக்கு ரத வீதி 6. கர்ணம் தெரு 7. தெப்பகுளத் தெரு 8. மல்லசமுத்திரம் மெயின் ரோடு 9. தெற்கு ரத வீதி சந்து - 1
3	வார்டின் சராசரி மக்கள் தொகை	1200
4	இவ்வார்டில் உள்ள கட்டடங்களின் எண்கள். (தெரு வாரியாக)	1. அக்ரஹாரம் தெரு - 17 2. கிழக்கு ரத வீதி - 26 3. அங்காளம்மன் கோவில் சந்து - 15 4. சிவன் கோவில் சந்து - 9 5. வடக்கு ரத வீதி - 61 6. கர்ணம் தெரு - 30 7. தெப்பகுளத் தெரு - 57 8. மல்லசமுத்திரம் மெயின் ரோடு - 163 9. தெற்கு ரத வீதி சந்து - 1 - 13 மொத்தம் - 391
5	இவ்வார்டில் உள்ள வீடுகளின் எண்ணிக்கை (தெரு வாரியாக)	1. அக்ரஹாரம் தெரு - 17 1=1, 1A=1, 2 to 8=7, 8A to 8B=2, 9 to 10=2, 10A to 10B=2, 11 to 12=2, மொத்தம் = 17 2. கிழக்கு ரத வீதி - 26 5/1=1, 5/1A to 5/1A2=3, 5/1B to 5/1C=2, 5/3A to 5/3B=2, 5/5A=1, 5/15=1, 5/19=1, 5/19A to 5/19B=2, 19/1=1, 5 to 6=2, 5/7=1, 5/1/3=1, 2=1, 16 to 17=2, 5/2A=1, 2A=1, 3 = 1, 8=1 மொத்தம் = 26 3. அங்காளம்மன் கோவில் சந்து - 15 5/6 to 5/11=6, 5/11A=1, 5/12 to 5/16=5, 5/14A to 5/14B=2, 16=1, மொத்தம் = 15 4. சிவன் கோவில் சந்து - 9 5/2 to 5/5=4, 6B=1, 6=1, 6A=1 6A1 to 6A2=2 மொத்தம் = 9

		<p>5. வடக்கு ரத வீதி - 61 5/1 to 5/3=3, 3A to 3E=5, 5/4 to 5/7=4, 5/7A=1, 5/8=1, 5/10=1, 5/10A to 5/10B=2, 5/12=1, 5/12A to 15A1=2, 5/13=1, 5/13A=1, 5/14=1, 5/14A to 5/14A1=2, 5/14B to 5/14E=4, 5/15=1, 5/17=1, 5/17A to 5/17F=6, 5/18=1, 5/18A=1, 5/20=1, 5/20A to 5/20B=2, 5/21=1, 5/21A to 5/21B=2, 5/22=1, 22A to 22A3=4, 5/28=1, 22B1=1, 22C to 22F=4, 23=1, , 43/1=1, 38=1, 23A=1, 5/20/1=1, 5/10C=1, 43/2 to 43/3=2, 21/2=1 மொத்தம் = 61</p>
		<p>6. கர்ணம் தெரு - 30 5/1=1, 5/1A=1, 5/2=1, 5/2A to 5/2B=2, 5/3=1, 5/3A=1, 5/4=1, 5/4A=1, 5/5=1, 5/6A=1, 5/7=1, 5/9 to 5/14=6, 5/14A to 5/14B=2, 5/17=1, 5/17A=1, 25/1=1, 5/17 to 5/18=2, 5/20=1, 5/6=1, 5/7A=1, 5/14C=1, 5/4B=1, 5/5/1=1 மொத்தம் = 30</p>
		<p>7. தெப்பகுளத் தெரு - 57 5/1=1, 5/4=1, 4A =1, 4C to 4D=2, 5=1, 12=1, 12B1=1, 13=1, 13A=1, 12C to 12E=3, 12E1=1, 15=1, 15A to 15B=2, 16 to 20=5, 5/18A=1, 14=1, 7=1, 5/4F=1, 6/1=1, 4/1=1, 7/1 to 7/3=3, 14=1, 5/13/1=1, 6A=1, 4E to 4G=3, 6/2=1, 6A1=1, 5/1 to 5/2= 2, 5/3 to 5/5=3, 6/3 to 6/4=2, 8/1 to 8/8=8, 5A to 5E=5, 6A3 to 6A4=2, 21=1 மொத்தம் = 57</p>
		<p>8. மல்லசமுத்திரம் மெயின் ரோடு -163 12=1, 2A=1, 2A1=1, 12A2=1, 6/5=1, 6/5B=1, 6/12B1 to 6/12B4=5, 6/12C to 6/12D1=3, 6/12E to 6/12F2=4, 6/12G to 6/12H1=3, 6/12I=1, 6/12J to 6/12K1=3, 6/13=1, 6/13A=1, 6/14 to 6/18=5, 6/16A to 6/16B=2, 6/18A=1, 6/19=1, 6/19A=1, 6/20 to 6/22= 3, 6/24 to 6/25=2, 6/27 to 6/29=3, 6/30=1, 6/30A to 6/30B=2, 6/30C1=1, 6/30D to 6/30E=2, 6/31=1, 6/31A to 6/31A1=2, 6/31C to 6/31C3=4, 6/31D to 6/31D1=2, 6/31F=1, 6/31E to 6/31E1=2, 6/31G to 6/31I=3, 6/32 to 6/33=2, 6/33A=1, 6/34=1, 6/34B=1, 6/35 to 6/36=2, 6/36A to 6/36D=4, 6/42A to 6/42C=3, 6/43=1, 6/43A to 6/43C=3, 6/44=1, 6/47 to 6/49=3, 6/49A to 6/49B=2,</p>
		<p>6/50=1, 6/50A=1, 6/51=1, 6/51A=1, 6/56=1, 6/56A to 6/56A1=2, 6/56B to 6/56E=4, 6/57=1, 6/57A to 6/57D=4, 6/58=1, 6/58A=1, 6/59=1, 6/59A to 6/59B=2, 6/60=1, 6/60B to 6/60E=4, 6/60C1=1, 6/61=1, 6/61B to 6/61C=2, 6/61B=1, 6/61F=1, 6/64=1, 6/64D=1, 6/65 to 6/68=4, 31E2=1, 6/1=1, 129/2=1, 34C3=1, 141/1 to 141/2=2, 10/161=1, 80/1 to 80/2=2, 97/7=1, 6/34C=1, 6/31C4=1, 47G2=1, 6/94=1, 6/1=1, 6/61D=1, 6/60F=1, 25/1=1, 5/57B1=1, 6/30C3=1, 6/37=1, 6/37A=1, 6/32A=1, 6/29/1=1, 31G1=1, 6/58/1=1, 6/27/1=1, 6/30C2=1, 6/12E1=1, 6/31I/1=1, 12=1, 34C=1, 48/1 to 48/2=2, 6/60A=1, 6/45=1, 6/49/1=1, 6/45/1=1, 6/45/11=1, 6/52=1, 6/26=1, 6/26/1=1, 6/53=1, 6/53/1 to 6/53/2=2, 6/31J=1, 6/68/1 to 6/68/2=2, 6/61F=1, 6/34/1=1, 6/48Z10/1 to 6/48Z10/2=2, 6/34C=1 மொத்தம் = 163</p>

		9. தெற்கு ரத வீதி சந்து - 1 - 13 11=1, 4/3=1, 4/3A to 4/3C=3, 4/4 to 4/6=3, 4/8 to 4/9=2, 4/8A to 4/8B=2, 4/9=1, மொத்தம் = 13
6	இவ்வார்டின் எல்லைகள்	
	வடக்கு	வார்டு எண்.8 சின்ன ஏரி வாய்க்கால்
	கிழக்கு	வார்டு எண்.9 விவசாய நிலம்
	தெற்கு	வார்டு எண்.13 வையப்பமலை ரோடு
	மேற்கு	வார்டு எண்.12 மேற்கு ரதவீதி
7	இவ்வார்டின் மொத்த மக்கள் தொகை	1311
8	மல்லசமுத்திரம் பேரூராட்சி அமைப்பில் உள்ள இவ்வார்டின் மக்கள் தொகை, ஒரு வார்டின் சராசரி மக்கள் தொகையை விட குறைவாகவோ/ கூடுதலாகவோ இருப்பின் அதற்கான காரணம்	9.25 சராசரி மக்கள் தொகையை விட அதிகமாக உள்ளது
9	குறிப்பு	-

இடம் : மல்லசமுத்திரம்

தேதி :


 திரு.கா.அப்துலலா
 செயல் அலுவலர்
 மல்லசமுத்திரம் பேரூராட்சி
 நாமக்கல் மாவட்டம்

இணைப்பு- 2 (ஈ) படிவம்
(மல்லசமுத்திரம் சிறப்பு நிலை பேரூராட்சி)

வரைவு வார்டு மறு வரையறைக்கான (Delimitation) அறிக்கை

மாவட்டத்தின் பெயர் : நாமக்கல்

நகர்ப்புறம்

பேரூராட்சி பெயர் : மல்லசமுத்திரம் சிறப்பு நிலை பேரூராட்சி

1	வார்டு எண்.	11
2	இவ்வார்டில் உள்ளடங்கிய பகுதிகளின் பெயர்கள்	<p>1. விஸ்வகர்மா தெரு</p> <p>2. சேலம் -திருச்செங்கோடு ரோடு</p> <p>3. மல்லசமுத்திரம் மெயின் ரோடு சந்து</p> <p>4. பெரியார் தெரு</p> <p>5. திருநகர் காலணி</p>
3	வார்டின் சராசரி மக்கள் தொகை	1200
4	இவ்வார்டில் உள்ள கட்டடங்களின் எண்கள். (தெரு வாரியாக)	<p>1. விஸ்வகர்மா தெரு - 56</p> <p>2. சேலம் -திருச்செங்கோடு ரோடு - 208</p> <p>3. மல்லசமுத்திரம் மெயின் ரோடு சந்து - 49</p> <p>4. பெரியார் தெரு - 27</p> <p>5. திருநகர் காலணி - 37</p> <p>மொத்தம் - 377</p>
5	இவ்வார்டில் உள்ள வீடுகளின் எண்ணிக்கை (தெரு வாரியாக)	<p>1. விஸ்வகர்மா தெரு - 56</p> <p>6/2=1, 6/5=1, 6/5A=1, 6/6 to 6/10=5, 6/10A1=1, 6/11=1, 6/11A=1, 6/12-6/20=9, 6/20A to 6/20B=2, 6/22 to 6/24=3, 6/24A=1, 6/25 to 6/26=2, 6/26A=1, 6/27 to 6/28=2, 6/28A=1, 6/29=1, 6/30A=1, 6/32 to 6/36=5, 6/36A=1, 6/37 to 6/42=6, 6/42A to 6/42B=2, 6/43 to 6/43=2, 6/43A=1, 6/44=1, 6/25=1, 5B1=1, 10 to 11=2, 6/91/1=1 மொத்தம் = 56</p>
		<p>2. சேலம் -திருச்செங்கோடு ரோடு - 208</p> <p>47G2=1, 6/25=1, 6/25A=1, 6/26=1, 6/26A=1, 6/27=1, 6/27A=1, 6/29=1, 6/29A to 6/29B=2, 6/30=1, 6/30A to 6/30B=2, 6/31=1, 6/33=1, 6/36=1, 6/36A to 6/36B=2, 6/37=1 6/37A to 6/37C=3, 6/38=1, 6/38A=1, 6/40=1, 6/40A to 6/40H=9, 6/41=1, 6/41A=1, 6/42=1, 6/2A=1, 6/43=1, 6/43A=1, 6/44 to 6/45=2, 6/45A=1, 6/46=1, 6/46A=1, 6/47=1, 6/47A 6/47A1=2, 6/47B to 6/47B4=5, 6/47C to 6/47C1=2, 6/26B=1, 6/47C4 to 6/47C6=3, 6/48B to 6/48B1=2, 6/47C7=1, 6/48B2 to 6/48B5=4, 6/48A7=1, 6/126 to 6/127=2, 6/47D=1, 6/47B to 6/47B2=3, 6/47E=1, 6/47F to 6/47F1=2, 6/47T1 to 6/47T3=3, 6/47H=1, 6/47W to 6/47W1=2, 6/47X to 6/47X1=2, 6/47T=1, 6/47Z to 6/47Z/5=5, 6/47Z7 to 47Z9=3, 6/48A to 66/48A10=11, 6/47C4=1, 6/48C to 6/48K=9, 6/48/2=1, 6/48P to 6/48Q=2, 6/48L=1,6/48P to 6/48R1=4, 6/48M to 6/48M1=2, 6/48N to 6/48O=2,</p>

		<p>6/48S to 6/48S1=2, 6/48T to 6/48T3=4, 6/50 to 6/51=2, 6/51A=1, 6/54 to 6/55=2, 6/55A=1, 6/56=1, 6/56A=1, 6/47G4=1, 6/58 to 6/59=2, 6/59A=1, 6/60=1, 6/60A=1, 6/65=1, 6/65A to 6/65B=2, 6/66 to 6/67=2, 6/67A=1, 6/68=1, 6/68A to 6/68B=2, 6/69=1, 6/69A to 6/69C=3, 6/70 to 6/75= 6, 6/75D=1, 6/75C1=1, 6/75E1=1, 6/75F=1, 6/79=1, 6/79A to 6/79B=2, 6/75A to 6/75B=2, 6/80=1, 6/80B to 6/80G=6, 6/80J=1, 6/81=1, 6/81A=1, 6/48C5 to 48C6=2, 48Z10=1, 53=1, 53/1 to 53/2=2, 69C1=1=1, 48C1 to 48C2=2, 70/1=1, 49A1=1, 82/1 to 82/3=2, 48/1=1, 47T4 to 47T5=2, 135/1 to 135/2=2, 17/1=1, 47G3=1, 11/2=1, 6/69D=1, 47Z10=1, 48T4=1, 128=1, 194=1, 202 to 213=12, 198=1, 47G1=1, 54=1, 48R3 to 48R6=4, 6/52=1, 6/52/1=1, 6/54A=1, 6/54/1 to 6/54/2=2, 48M2 to 48M4=3, 69E=1, 47T6 to 47T8=3, 129=1, 48=1, 48/1 to 48/2=2, 6/49I=1, 6/48I/1=1, 6/57=1, 6/57/1=1, 6/49=1, 6/49/1 to 6/49/8=8, 6/50=1, 6/50/1 to 6/50/3=3, 6/38/1 to 6/38/2=2, 6/49/9 to 6/49/11=3, 6/81/1 to 6/81/6=6, 6/48A12=1, 6/48B2 to 6/48B6=5, 6/66/1 to 6/66/3=3, 55/2=1, 56=1, மொத்தம் = 208</p>
		<p><u>3. மல்லசமுத்திரம் மெயின் ரோடு சந்து - 49</u> 6/1 to 6/3=3, 6/3A to 6/3D=4, 6/4A to 6/4C=3, 6/5=1, 6/5A to 6/5C=3, 6/6 to 6/7=2, 6/10=1, 6/10A to 6/10C=3, 6/11=1, 6/11A to 6/11D=4, 6/12=1, 6/12A to 6/12B=2, 6/13A1=1, 6/13B1 to 6/13B2=2, 6/13C to 6/13F=4, 6/14=1, 6/14A1 to 6/14A2=2, 6/17=1, 6/17A=1, 6/6D=1, 6/7/1=1, 11B1 to 11B2=2, 6/31K=1, 6/4A1=1, 6/13A=1, 6/5B1=1, 6/13A1=1 மொத்தம் = 49</p>
		<p><u>4. பெரியார் தெரு - 27</u> 6/1=1, 6/1A to 6/1A2=3, 6/1B to 6/1C=2, 6/2=1, 6/2A=1, 6/3=1, 6/3A=1, 6/6 to 6/9=4, 6/9A=1, 6/10 to 6/11=2, 6/13=1, 6/16/1=1, 6/3B=1, 9B1=1, 6/14=1, 6/1A4 to 6/1A6=3, 6/48A11=1, மொத்தம் = 27</p>
		<p><u>5. திருநகர் காலணி - 37</u> 7/8 to 7/9=2, 7/8A=1, 7/18=1, 7/18A=1, 7/21=1, 7/25=1, 7/35=1, 7/38 to 7/39=2, 7/45 to 7/46=2, 19=1, 12=1, 7/47=1, 7/46A=1, 7/22=1, 7/22/1=1, 7/9=1, 7/9/1=1, 7/24=1, 7/40=1, 7/40A=1, 7/56A1=1, 7/8A1=1, 7/47/1 to 7/47/9= 9, 7/48=1, 7/47/10 to 7/47/11=2 மொத்தம் = 37</p>
6	இவ்வார்டின் எல்லைகள்	
	வடக்கு	வார்டு எண்.8 சின்ன ஏரி வாய்க்கால்
	கிழக்கு	வார்டு எண்.10 மேற்கு ரதவீதி
	தெற்கு	சூரியகவுண்டம் பாளையம் ஊராட்சி
	மேற்கு	வார்டு எண்.5 பெரிய ஏரி

7	இவ்வாட்டின் மொத்த மக்கள் தொகை	1263
8	மல்லசமுத்திரம் பேரூராட்சி அமைப்பில் உள்ள இவ்வாட்டின் மக்கள் தொகை, ஒரு வாட்டின் சராசரி மக்கள் தொகையை விட குறைவாகவோ/ கூடுதலாகவோ இருப்பின் அதற்கான காரணம்	5.25 சராசரி மக்கள் தொகையை விட அதிகமாக உள்ளது
9	குறிப்பு	-

இடம் : மல்லசமுத்திரம்

தேதி :



திரு.கா.அப்துல்லா
செயல் அலுவலர்
மல்லசமுத்திரம் பேரூராட்சி
நாமக்கல் மாவட்டம்

இணைப்பு- 2 (ஈ) படிவம்

(மல்லசமுத்திரம் சிறப்பு நிலை பேரூராட்சி)

வரைவு வார்டு மறு வரையறைக்கான (Delimitation) அறிக்கை

மாவட்டத்தின் பெயர் : நாமக்கல்

நகர்ப்புறம்

பேரூராட்சி பெயர் : மல்லசமுத்திரம் சிறப்பு நிலை பேரூராட்சி


1	வார்டு எண்.	12
2	இவ்வார்டில் உள்ளடங்கிய பகுதிகளின் பெயர்கள்	1. வ.ஊ.சி.தெரு சந்து - 3 2. வ.ஊ.சி.தெரு சந்து - 4 3. வ.ஊ.சி.தெரு சந்து 1 4. வ.ஊ.சி.தெரு 5. காமராஜர் தெரு 6. காமராஜர் தெரு சந்து - 1 7. காமராஜர் தெரு சந்து - 2 8. காமராஜர் தெரு சந்து - 3 9. தெற்கு ரத வீதி 10. தெற்கு ரத வீதி சந்து - 2 11. டாக்டர்.சுப்பராயன் ரோடு 12. மேற்கு ரத வீதி 13. சத்யமூர்த்தி தெரு
3	வார்டின் சராசரி மக்கள் தொகை	1200
4	இவ்வார்டில் உள்ள கட்டடங்களின் எண்கள். (தெரு வாரியாக)	1. வ.ஊ.சி.தெரு சந்து - 3 - 6 2. வ.ஊ.சி.தெரு சந்து - 4 - 4 3. வ.ஊ.சி.தெரு சந்து 1 - 23 4. வ.ஊ.சி.தெரு - 32 5. காமராஜர் தெரு - 35 6. காமராஜர் தெரு சந்து - 1 - 11 7. காமராஜர் தெரு சந்து - 2 - 14 8. காமராஜர் தெரு சந்து - 3 - 2 9. தெற்கு ரத வீதி - 37 10. தெற்கு ரத வீதி சந்து - 2 - 5 11. டாக்டர்.சுப்பராயன் ரோடு - 119 12. மேற்கு ரத வீதி - 86 13. சத்தியமூர்த்தி தெரு - 11 மொத்தம் - 385
5	இவ்வார்டில் உள்ள வீடுகளின் எண்ணிக்கை (தெரு வாரியாக)	1. <u>வ.ஊ.சி.தெரு சந்து - 3 - 6</u> 3/1 to 3/3=3, 6=1, 4/47=1, 4/5=1, மொத்தம் = 6 2. <u>வ.ஊ.சி.தெரு சந்து - 4 - 4</u> 4/1 to 4/2=2, 4/2/1=1, 4/3A=1 மொத்தம் = 4 3. <u>வ.ஊ.சி.தெரு சந்து 1 - 23</u> 4/7=1, 4/1 to 4/3=3, 4/3A to 4/3B=2, 4/4=1, 4/4A to 4/4B=2, 4/5=1, 4/5A=1, 4/6=1, 4/6A to 4/6F=6, 4/4A1=1, 4/8 to 4/9=2, 4/9A=1, 4/4A1=1 மொத்தம் = 23 4. <u>வ.ஊ.சி.தெரு - 32</u> 4/39 to 4/40=2, 4/42 to 4/43=2, 4/43A=1, 4/44 to 4/46=3, 4/48=1, 4/48A=1, 4/49 to 4/54=6, 4/54A=1, 4/58 to 4/60=3, 4/60A=1, 4/64=1, 4/64A=1, 4/65=1, 4/65A=1, 4/66 to 4/4/69=4, 4/63=1, 4/63=1, 4/4A1=1 மொத்தம் = 32

		<p>5. காமாஜர் தெரு - 35 4/1=1, 4/3 to 4/7=5, 4/9=1, 4/10A=1, 4/11 to 4/12=2, 4/12A to 4/12B=2, 4/13 to 4/17= 5, 4/17A=1, 4/18=1, 4/18A to 4/18B=2, 4/20 to 4/27=8, 5=1, 13A to 13A1=2, 1/1 to 1/2=2, 11/1=1, மொத்தம் = 35</p>
		<p>6. காமாஜர் தெரு சந்து - 1 - 11 4/1 to 4/3=3, 4/6=1, 4/6A=1, 4/7=1, 4/7A to 4/7A1=2, 4/11=1, 4/9=1, 4/9A=1 மொத்தம் = 11</p>
		<p>7. காமாஜர் தெரு சந்து - 2 - 14 4/1 to 4/3=3, 4/5=1, 4/5A=1, 4/6 to 4/9=4, 4/11 to 4/13=3, 12/1 to 12/2=2, மொத்தம் = 14</p>
		<p>8. காமாஜர் தெரு சந்து - 3 - 2 4/1=1, 4/1A=1 மொத்தம் = 2</p>
		<p>9. தெற்கு ரத வீதி - 37 4/1/1=1, 4/1 to 4/12=12, 4/12A=1, 4/13=1, 4/17 to 4/20=4, 4/22 to 4/26= 5, 4/26A to 4/26B=2, 4/27=1, 4/27A to 4/27B=2, 4/28=1, 4/28B1 4/29 to 4/30=2, 4/30A=1, 4/31 to 4/33=3, 4/33A to 4/33B=2, 4/34 to 4/35=2, 4/35A=1, 16/1 to 16/2=2, 4/36 to 4/38=3, 4/38A=1, 4/39=1, 21=1, 21/1=1 மொத்தம் = 37</p>
		<p>10. தெற்கு ரத வீதி சந்து - 2 - 5 4/12=1, 4/3=1, 4/3A to 4/3B=2, 4/4=1 மொத்தம் = 5</p>
		<p>11. டாக்டர்.சுப்பராயன் ரோடு - 119 5/23=1, 5/1A to 5/1A1=2, 5/10=1, 5/1D=1, 5/1B=1, 5/3=1, 5/2 to 5/5=4, 5/5A to 5/5B=2, 5/6=1, 5/6A to 5/6B=2, 5/7=1, 5/7A to 5/7B=2, 5/8=1, 5/7C to 5/7C1=2, 5/7D=1, 5/8B to 5/8B3=4, 5/4A=1, 5/9E to 9E1=2, 9/1=1, 9B7=1, 9C=1, 9D to 9D1=2, 9E to 9I=5, 5/10 to 5/12=3, 5/12A to 5/12A2=3, 5/12B=1, 12C=1, 5/12D1=1, 12E to 12E2=3, 12K=1, 12I to 12J=2, 5D=1, 27/1=1, 12A3=1, 51A=1, 51/3=1, 6C=1, 9/1 to 9/3=3, 14 to 23=10, 5/54=1, 5/24 to 5/26=3, 51/2=1, 8A1 to 8A2=2, 5D2=1, 13=1, 9/1 to 9/2=2, 12B1=1, 28=1, 26=1, 5/26=1, 5/26/1 to 5/26/8=8, 5/13=1, 5/9A1-5/9A5=5, 5/27=1, 5/27/1 to 5/27/9=9, 5/12I1 to 5/12I2=2, 5/30=1, 5/31=1, 5/31/1=1, 5/32=1, 5/32/1 to 5/32/2=2, 5/25=1, 5/9I1=1, 5/25=1, 5/26/10=1, 5/32/3 to 5/32/5=3, 4/1 to 4/2=2, 7/1=1, 28/1 to 28/2=2, மொத்தம் = 119</p>
		<p>12. மேற்கு ரத வீதி - 86 5/8 to 5/11=4, 15=1, 16A=1, 17=1, 17B=1, 18=1, 18A=1, 19 to 20=1, 5/20A=1, 5/21 to 5/26=6, 5/26A=1, 27 to 30=4, 32=1, 32A=1, 33 to 35=3, 5/35A to 5/35C1=4, 38 to 39=2, 39A=1, 40=1, 40A to 40B=2, 41 to 45=5, 45A to 45C=3, 46 to 50=1, 50A=1, 51=1, 51A to 51C=3, 49A to 49C1=4, 49D=1, 51A=1, 52 to 56=5, 56A to 56B=2, 57=1, 6/1 to 6/3=3, 5/1 to 5/4=4, 77A=1, 58 to 60=3, 60A=1, 61 to 63=3, 63A=1, 67=1, 67A=1, 69=1, 57/1 to 57/2=2, 7/1=1, 52A=1, 70=1, 70A=1 மொத்தம் = 86</p>

		13. சத்யமூர்த்தி தெரு - 11 4/1=1, 1/1 to 1/2=2, 4/2 to 4/6=5, 4/6A=1, 4/7=1, 4/9=1 மொத்தம் = 11
6	இவ்வார்டின் எல்லைகள்	
	வடக்கு	வார்டு எண்.11 விஸ்வகர்மா தெரு
	கிழக்கு	வார்டு எண்.10 மேற்கு ரதவீதி வார்டு எண்.14 வ.ஊ.சி.தெரு
	தெற்கு	வார்டு எண் 14 காந்திஜிரோடு
	மேற்கு	வார்டு எண்.11 சேலம் ரோடு வார்டு எண்.14 டாக்டர்.கப்பராயன் ரோடு சந்து - 1
7	இவ்வார்டின் மொத்த மக்கள் தொகை	1290
8	மல்லசமுத்திரம் பேரூராட்சி அமைப்பில் உள்ள இவ்வார்டின் மக்கள் தொகை, ஒரு வார்டின் சராசரி மக்கள் தொகையை விட குறைவாகவோ/ கூடுதலாகவோ இருப்பின் அதற்கான காரணம்	7.50 சராசரி மக்கள் தொகையை விட அதிகமாக உள்ளது
9	குறிப்பு	-

இடம் : மல்லசமுத்திரம்

தேதி :


 திரு.கா.அப்துல்லா
 செயல் அலுவலர்
 மல்லசமுத்திரம் பேரூராட்சி
 நாமக்கல் மாவட்டம்

இணைப்பு- 2 (ஈ) படிவம்

(மல்லசமுத்திரம் சிறப்பு நிலை பேரூராட்சி)

வரைவு வார்டு மறு வரையறைக்கான (Delimitation) அறிக்கை

மாவட்டத்தின் பெயர் : நாமக்கல்

நகர்ப்புறம்


பேரூராட்சி பெயர் : மல்லசமுத்திரம் சிறப்பு நிலை பேரூராட்சி

1	வார்டு எண்.	13
2	இவ்வார்டில் உள்ளடங்கிய பகுதிகளின் பெயர்கள்	1. வையப்பமலை ரோடு 2. காந்திஜி ரோடு, சந்து - 4 3. காந்திஜி ரோடு, சந்து - 3 4. காந்திஜி ரோடு 5. ராஜாஜி தெரு, சந்து - 4 6. ராஜாஜி தெரு, சந்து - 3 7. ராஜாஜி தெரு, சந்து - 2 8. ராஜாஜி தெரு 9. நந்தவன தெரு
3	வார்டின் சராசரி மக்கள் தொகை	1200
4	இவ்வார்டில் உள்ள கட்டடங்களின் எண்கள். (தெரு வாரியாக)	1. வையப்பமலை ரோடு - 126 2. காந்திஜி ரோடு, சந்து - 4 - 22 3. காந்திஜி ரோடு, சந்து - 3 - 20 4. காந்திஜி ரோடு - 80 5. ராஜாஜி தெரு, சந்து - 4 - 7 6. ராஜாஜி தெரு, சந்து - 3 - 2 7. ராஜாஜி தெரு, சந்து - 2 - 4 8. ராஜாஜி தெரு - 71 9. நந்தவன தெரு - 57 மொத்தம் - 389
5	இவ்வார்டில் உள்ள வீடுகளின் எண்ணிக்கை (தெரு வாரியாக)	1. வையப்பமலை ரோடு - 126 1A to 1A2=3, 1B=1, 1C=1, 4A to 4B=2, 5=1, 7=1, 8=1, 8A=1, 9 to 10=2, 12C to 12T=18, 12V=1, 13A to 13C=3, 14A to 14B=2, 14=1, 14A to 14D=4, 14C to 14C3=4, 15=1, 15D=1, 16B1=1, 15F=1, 15G to 15H1=3, 15 I to 15K=3, 15K1=1, 15L3=1, 15L7 to 15L8=2, 15=1, 15A=1, 15L1A=1, 15L1=1, 15L2=1, 15L4=1, 15L5A=1, 15L6=1, 15L5A=1, 16=1, 16A=1, 17=1, 18=1, 18A1=1, 19 to 20=1, 20A=1, 21=1, 12/1 to 12/3=3, 13/1 to 13/4=4, 14/1=1, 14B1=1, 14CA=1, 59/1=1, 4=1, 12/1 to 12/3=3, 5/1=1, 21/4=1, 15L4/1=1, 21/3=1, 13B1 to 13B3=3, 14/2=1, 13C=1, 59/1=1, 13A1 to 13A2=2, 16B1=1, 6=1, 6/1=1, 12K1 to 12K5=5, 60=1, 60/1 to to 60/5 =5, 123=1, மொத்தம் = 126
		2. காந்திஜி ரோடு, சந்து - 4 - 22 1 to 3= 3, 3A=1, 4=1, 4A=1, 5 to 13= 9, 13/1=1, 14 to 17=4, 17A=1, 15/1=1 மொத்தம் = 22
		3. காந்திஜி ரோடு, சந்து - 3 - 20 1 to 4= 4, 4A to 4B=2, 7/1=1, 5=1, 5A=1, 6=1, 8=1, 8A to 8B=2, 9=1, 9A to 9A1=2, 9B=1, 10 to 11=2, 14/1=1 மொத்தம் = 20

		4. காந்திஜி ரோடு - 80 1 to 3=3, 3A to 3B=2, 4A=1, 5 to 8= 4, 8A=1, 10 to 12=3, 14=1, 14A=1, 14B to 14B1=2, 14C to 14D=2, 16 to 18=3, 18A=1, 20=1, 20A=1, 9C=1, 21=1, 21A=1, 22 to 28=7, 28A=1, 29=1, 29A=1, 30=1, 30A to 30B=1, 59=1, 61 to 63=3, 63/1=1, 63A=1, 64 to 66=3, 66A=1, 67 to 68=2, 68A=1, 69=1, 69/1=1, 69A=1, 70 to 72=3, 72A to 72D=4, 75 to 77=3, 77A to 77B=2, 76/1 to 76/3=3, 39/3=1, 64/1=1, 81=1, 83=1, 1A=1, 16/1=1, 72A1=1, மொத்தம் = 80
		5. ராஜாஜி தெரு, சந்து-4 - 7 2 to 3=2, 3/1=1, 5=1, 5A to 5B=2, 6=1, மொத்தம் = 7
		6. ராஜாஜி தெரு, சந்து-3- 2 1to 2 = 2 மொத்தம் = 2
		7. ராஜாஜி தெரு, சந்து-2- 4 1 to 3=3, 5=1 மொத்தம் = 4
		8. ராஜாஜி தெரு - 71 1=1, 1A=1, 2 to 7=6, 7A=1, 8 to 10=3, 12=1, 12A=1, 13 to 18 to 20=3, 21A=1, 22=1, 22A=1, 23=1, 23A=1, 24 to 25=2, 27=1, 27/1=1, 27A to 27A1=2, 27B to 27B1=2, 28=1, 28B=1, 30=1, 30A-30B=2, 32=1, 32A1=1, 34=1, 37 to 41=5, 41A=1, 42 to 51=10, 51A=1, 52=1, 52A=1, 53=1, 55=1, 55A=1, 56A=1, 18/1 to 18/2=2, 28/1=1 மொத்தம் = 71
		9. நந்தவனத் தெரு - 57 1=1, 1A=1, 2=1, 2B=1, 3 to 10=8, 12 to 16=5, 17A=1, 19=1, 19A=1, 20=1, 20A to 20B=2, 20C to 20C2=3, 21to 22=2, 22A=1, 23=1, 23A=1, 24 to 25=2, 25A to 25B=2, 26=1, 26A=1, 27 to 28=2, 31 to 43=13, 24/1=1, 11/1 to 11/3=3, 13/1=1 மொத்தம் = 57
6	இவ்வார்டின் எல்லைகள்	
	வடக்கு	வார்டு எண்.10 தெப்பகுளத்தெரு
	கிழக்கு	அக்கரைப்பட்டி ஊராட்சி
	தெற்கு	வார்டு எண்.15 காந்திஜி ரோடு சந்து-3
	மேற்கு	வார்டு எண்.14 வ.ஊ.சி.தெரு
7	இவ்வார்டின் மொத்த மக்கள் தொகை	1304
8	மல்லசமுத்திரம் பேரூராட்சி அமைப்பில் உள்ள இவ்வார்டின் மக்கள் தொகை, ஒரு வார்டின் சராசரி மக்கள் தொகையை விட குறைவாகவோ/ கூடுதலாகவோ இருப்பின் அதற்கான காரணம்	8.66 சராசரி மக்கள் தொகையை விட அதிகமாக உள்ளது
9	குறிப்பு	-

இடம் : மல்லசமுத்திரம்

தேதி :


திரு.கா.அப்துல்லா
செயல் அலுவலர்
மல்லசமுத்திரம் பேரூராட்சி
நாமக்கல் மாவட்டம்

இணைப்பு- 2 (ஈ) படிவம்

(மல்லசமுத்திரம் சிறப்பு நிலை பேரூராட்சி)

வரைவு வார்டு மறு வரையறைக்கான (Delimitation) அறிக்கை

மாவட்டத்தின் பெயர் : நாமக்கல்

நகர்ப்புறம்

பேரூராட்சி பெயர் : மல்லசமுத்திரம் சிறப்பு நிலை பேரூராட்சி

1	வார்டு எண்.	14
2	இவ்வார்டில் உள்ளடங்கிய பகுதிகளின் பெயர்கள்	1. வ.ஊ.சி.தெரு 2. நேதாஜி ரோடு 3. மல்லசமுத்திரம் தெற்கு காட்டு கொட்டாய் 4. பாரதியார் தெரு 5. காந்திஜி ரோடு சந்து 6. காந்திஜி ரோடு 7. டாக்டர்.சுப்பராயன் ரோடு சந்து - 1 8. டாக்டர்.சுப்பராயன் ரோடு சந்து - 2 9. தியாகிகள் தெரு 10. பெரிய மாரியம்மன் கோவில் தெரு
3	வார்டின் சராசரி மக்கள் தொகை	1200
4	இவ்வார்டில் உள்ள கட்டடங்களின் எண்கள். (தெரு வாரியாக)	1. வ.ஊ.சி.தெரு - 67 2. நேதாஜி ரோடு - 26 3. மல்லசமுத்திரம் தெற்கு காட்டு கொட்டாய் - 72 4. பாரதியார் தெரு - 61 5. காந்திஜி ரோடு சந்து - 50 6.காந்திஜி ரோடு - 3 7.டாக்டர்.சுப்பராயன் ரோடு சந்து - 1 - 57 8. டாக்டர்.சுப்பராயன் ரோடு சந்து - 2 - 8 9. தியாகிகள் தெரு - 19 10. பெரிய மாரியம்மன் கோவில் தெரு - 2 மொத்தம் - 365
5	இவ்வார்டில் உள்ள வீடுகளின் எண்ணிக்கை (தெரு வாரியாக)	1. வ.ஊ.சி.தெரு - 67 3/1 to 3/4=4, 3/4A=1, 3/5A=1, 3/6 to 3/8=8, 3/8A=1, 3/9=1, 3/12=1, 3/14 to 3/24=11, 3/24A=1, 3/25 to 3/38=14, 3/70 to 3/73=4, 3/73A to 3/73C=3, 3/74 to 3/77=4, 3/79 to 3/80=2, 3/82 to 3/83=2, 3/83A=1, 3/84=1, 3/86=1, 3/86A=1, 3/70/1=1, 3/12=1, 3/48B=1, 3/14/1 to 3/14/2=2, 12A=1, 3/2=1, 3/45/1=1, 3/3A=1, 3/30A=1 மொத்தம் = 67
		2. நேதாஜி ரோடு - 26 3/1=1, 3/1A=1, 3/3 to 3/8=6, 3/8A=1, 3/9 to 3/14=6, 3/14A=1, 3/15=1, 3/15A=1, 3/16=1, 3/16A=1, 3/18 to 3/21=4, 19/1=1, 3/16/1=1 மொத்தம் = 26
		3. மல்லசமுத்திரம் தெற்கு காட்டு கொட்டாய் - 72 3/5=1, 3/5D=1, 3/6=1, 3/6A to 3/6D=4, 3/7=1, 3/7A to 3/7C=3, 3/8A=1, 3/8C to 3/8D=2, 3/8E=1, 3/E7=1, 3/13F to 3/13N=9, 3/13Q=1, 3/14B to 3/14C=2, 3/14=1, 3/14E=1, 3/15=1 15A to 3/15C=3, 3/2H=1, 3/54/1=1, 3/54/3=1, 3/54=1, 3/23/1=1, 3/14D=1, 3/54/1 to 3/54/3=3, 3/44/3=1, 3/55=1, 3/45=1, 3/162/5=1, 3/8F=1 மொத்தம் = 72
		4. பாரதியார் தெரு - 61 3/1 to 3/7=7, 3/7A=1, 3/9/1 to 3/9/4=4, 3/8A=1, 3/9 to 3/10=2, 3/12=1, 3/14 to 3/20=7, 3/20A to 3/20B=2, 3/21A to 3/21Q=15, 3/22=1, 3/24 to 3/33=10, 3/33A=1, 34 to 35=2, 35/1 to 35/2=2, 36=1, 36A=1, மொத்தம் = 61

		5. காந்திஜி ரோடு சந்து - 50 3/1 to 3/6=6, 3/6A=1, 3/7 to 3/8=2, 3/10A to 3/10B=2, 3/14=1, 3/14A=1, 3/15=1, 3/33 to 3/34=2, 3/36=1, 3/36A=1, 3/35A to 3/35B=2, 3/37 to 3/39= 3, 3/39A to 3/39A1=2, 3/39B to 3/39C=2, 3/40 to 3/42=3, 3/42A=1, 3/43=1, 3/43A=1, 3/45 to 3/47=3, 3/47A=1, 3/50=1, 3/50A=1, 3/53A=1, 3/54=1, 3/54A=1, 3/55=1, 12=1, 3/10=1, 3/40/1=1, 3/39/1=1 மொத்தம் = 50
		6.காந்திஜி ரோடு - 3 3/39/1=1, 3/39/2=1, 3/76/5=1 மொத்தம் = 3
		7. டாக்டர்.சுப்பராயன் ரோடு சந்து - 1 - 57 4/2=1, 4/2A to 4/2B=, 4/3=1, 4/3A to 4/3B=2, 4/B to 4/4B2=3, 4/14C to 4/14E=3, 4/5A to 4/5C=3, 4/1=1, 4/7D1=1, 4/15C=1, 4/5F=1, 4/7B=1, 4/5E=1, 4/21=1, 4/22=1, 4/1 to 4/2=2, 4/3A to 4/3B=2, 4/4=1, 4/4A to 4/4B1=3, 4/4C to 4/4E=3, 4/4B=1, 4/4C to 4/4E=3, 4/6 to 4/9=4, 4/10=1, 4/10A=1, 4/12 to 4/14=3, 4/14A=1, 4/15=1, 4/15A to 4/15A1=2, 4/15B=1, 4/16=1, 4/16A=1, 4/10/1 to 4/10/2=2, 4/8A=1 மொத்தம் = 57
		8. டாக்டர்.சுப்பராயன் ரோடு சந்து - 2 - 8 4/8B1=1, 4/23/1=1, 16/1 to 16/2=2, 16/2/1=1, 16/3=1 , 4/9D1 to 4/9D2=2 மொத்தம் = 8
		9. தியாகிகள் தெரு - 19 4/1=1, 4/1A to 4/1B=2, 4/2 to 4/3=2, 4/3A=1, 4/4 to 4/12= 9, 4/12A=1, 3/2 to 3/4=3 மொத்தம் = 19
		10. பெரிய மாரியம்மன் கோவில் தெரு - 2 4/1 to 4/2=2 மொத்தம் = 2
6	இவ்வார்டின் எல்லைகள்	
	வடக்கு	வார்டு எண்.10 வையப்பமலை ரோடு வார்டு எண்.12 டாக்டர்.சுப்பராயன் ரோடு
	கிழக்கு	வார்டு எண்.13 ராஜாஜி தெரு வார்டு எண்.15 பருத்திபள்ளிரோடு
	தெற்கு	சூரியகவுண்டம் பாளையம் ஊராட்சி
	மேற்கு	வார்டு எண். 11 சேலம் - திருச்செங்கோடு ரோடு
7	இவ்வார்டின் மொத்த மக்கள் தொகை	1223
8	மல்லசமுத்திரம் பேரூராட்சி அமைப்பில் உள்ள இவ்வார்டின் மக்கள் தொகை, ஒரு வார்டின் சராசரி மக்கள் தொகையை விட குறைவாகவோ/ கூடுதலாகவோ இருப்பின் அதற்கான காரணம்	1.92 சராசரி மக்கள் தொகையை விட அதிகமாக உள்ளது
9	குறிப்பு	-

இடம் : மல்லசமுத்திரம்

தேதி :


 திரு.கா.அப்துல்லா
 செயல் அலுவலர்
 மல்லசமுத்திரம் பேரூராட்சி
 நாமக்கல் மாவட்டம்

இணைப்பு- 2 (ஈ) படிவம்

(மல்லசமுத்திரம் சிறப்பு நிலை பேரூராட்சி)

வரைவு வார்டு மறு வரையறைக்கான (Delimitation) அறிக்கை

மாவட்டத்தின் பெயர் : நாமக்கல்

நகர்ப்புறம்


பேரூராட்சி பெயர் : மல்லசமுத்திரம் சிறப்பு நிலை பேரூராட்சி

1	வார்டு எண்.	15
2	இவ்வார்டில் உள்ளடங்கிய பகுதிகளின் பெயர்கள்	<p>1. ஜவஹர் ரோடு</p> <p>2. மா.பொ.சி. ரோடு</p> <p>3. காந்திஜி ரோடு, சந்து - 2</p> <p>4. பருத்திப்பள்ளி ரோடு</p> <p>5. காந்திஜி ரோடு</p>
3	வார்டின் சராசரி மக்கள் தொகை	1200
4	இவ்வார்டில் உள்ள கட்டடங்களின் எண்கள். (தெரு வாரியாக)	<p>1. ஜவஹர் ரோடு - 82</p> <p>2. மா.பொ.சி. ரோடு - 141</p> <p>3. காந்திஜி ரோடு, சந்து - 2 - 30</p> <p>4. பருத்திப்பள்ளி ரோடு - 71</p> <p>5. காந்திஜி ரோடு - 5</p> <p>மொத்தம் - 329</p>
5	இவ்வார்டில் உள்ள வீடுகளின் எண்ணிக்கை (தெரு வாரியாக)	<p>1. ஜவஹர் ரோடு - 82</p> <p>2/1=1, 2/1A=1, 2/2/1=1, 2/2A to 2/2B=2, 2/3=1, 2/3A=1, 2/4A to 2/4C=3, 2/5=1, 2/5A to 2/5B=2, 2/5C to 2/5C1=2, 2/6=1, 2/6A to 2/6C=3, 2/7=1, 2/9 to 2/10=2, 2/10A to 2/10A1=2, 2/11=1, 2/11A=1, 2/2D=1, 2/13 to 2/14=2, 2/14A to 2/14A1=2, 2/15=1, 2/15A to 2/15B=2, 2/17=1, 2/17A=1, 2/18=1, 2/18A=1, 2/19=111, 2/20A=1, 2/25=1, 2/25I=1, 2/25A=1, 2/25C3=1, 2/25A1=1, 2/25C4 to 2/25C5=2, 2/25B=1, 2/25C to 2/25C2=3, 2/25E=1, 2/25B=1, 2/25E1 to 2/25E2=2, 2/25H to 2/25H2=3, 2/25I to 2/25J=2, 2/14A1 to 2/14A2=2, 2/48=1, 2/10B=1, 2/40/1=1, 2/16=1, 2/47=1, 2/63 to 2/65=3, 2/25F=1, 26=1, 25E3=1, 7A=1, 25E1 to 25E2=2 மொத்தம் = 82</p>
		<p>2. மா.பொ.சி. ரோடு - 141</p> <p>2/1-1A, 2, 2B, 3, 2A-2A1, 4, 5A-5A2, 5B, 5D-5D1, 5C1, 5F-5G, 5J-5K, 5G-5I, 7-7A, 7B, 8A-8A, 8C-8C1, 8D-8E, 8G, 9A, 10-10B, 11B, 11C, 12-12A, 12A1, 12B, 12C, 12D, 13-15B1, 15C, 16,-16B, 15D, 15E, 17-17A, 18-18A1, 66/1, 18B, 20, 20A, 21-21A, 21B-21B3, 21D, 21E, 21F, 21G, 21H, 21 I, 22-22A, 22B, 23-26A, 27-27E, 28, 28A1-28A2, 27/1, 28A5, 28A-28A1, 28A4, 28A6, 28A7, 28B, 29, 29B, 29A, 29C, 29D, 30, 31, 31A, 31B, 12A2, 12E, 64-2, 42-1, 44-1, 25I, 48-1, 46/1, 65, 19-19A, 6, 118, 17A1, 1, 5J, 2A-2B, 27/1, 19/3, 8A1, 23/1, 23/2, 23/3, 26/1, 5/1 மொத்தம் = 141</p>
		<p>3.காந்திஜி ரோடு, சந்து - 2 - 30</p> <p>2/1 to 2/5=5, 7 to 9=3, 9A=1, 9B=1, 10 to 11=2, 17/1=2, 13 to 17=5, 17A to 17B=2, 18=1, 18A=1, 9/1 to 9/6=6, 6=1, 9A1=1 மொத்தம் = 30</p>

		4.பருத்திப்பள்ளி ரோடு - 71 20A to 20N=14, 2/1=1, 1A=1, 1B=1, 2 to 4= 3, 4A=1, 56A=1, 6B to 6D=3, 5B to 5E=4, 7=1, 7A to 7A1=2, 7B=1, 8 to 10=3, 10A=1, 13=1, 13A=1, 14=1, 14A=1, 16=1, 16A to 16C=3, 17 to 19=3, 19A to -19D=4, 20=1, 20A to 20A2=3, 20R=1, 21=1, 20X=1, 20Z=1, 21=1, 63=1, 65=1, 67=1, 68 to 70=3, 16D=1, 71=1, 14A1=1, 20A3=1, 71=1 மொத்தம் = 71
		5.காந்திஜி ரோடு - 5 22=1, 31A to 31B=2, 32=1, 33=1 மொத்தம் = 5
6	இவ்வார்டின் எல்லைகள்	
	வடக்கு	வார்டு எண்.13 காந்திஜிரோடு
	கிழக்கு	அக்கரைப்பட்டி ஊராட்சி
	தெற்கு	சூரியகவுண்டம் பாளையம் ஊராட்சி
	மேற்கு	வார்டு எண்.14 நேதாஜி ரோடு
7	இவ்வார்டின் மொத்த மக்கள் தொகை	1102
8	மல்லசமுத்திரம் பேரூராட்சி அமைப்பில் உள்ள இவ்வார்டின் மக்கள் தொகை, ஒரு வார்டின் சராசரி மக்கள் தொகையை விட குறைவாகவோ/ கூடுதலாகவோ இருப்பின் அதற்கான காரணம்	(-8.17) சராசரி மக்கள் தொகையை விட குறைவாக உள்ளது
9	குறிப்பு	-

இடம் : மல்லசமுத்திரம்

தேதி :


 திரு.கா.அப்துலலா
 செயல் அலுவலர்
 மல்லசமுத்திரம் பேரூராட்சி
 நாமக்கல் மாவட்டம்