

இணைப்பு- 2 (ஈ)  
மோகனூர் பேரூராட்சி

படிவம்

வரைவ வார்டு மறு வரையறைக்கான ( Delimitation) அறிக்கை

மாவட்டத்தின் பெயர் : நாமக்கல்

நகர்ப்புறம்

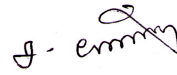
பேரூராட்சியின் பெயர் : மோகனூர் பேரூராட்சி

1	வார்டு எண்.	1
2	இவ்வார்டில் உள்ளடங்கிய பகுதிகளின் பெயர்கள்	1) எஸ்.சி. மற்றும் எம்.பி.சி. காலனி, 2) இராசிசுமரிபாளையம் தெரு
3	வார்டின் சராசரி மக்கள் தொகை	954
4	இவ்வார்டில் உள்ள கட்டடங்களின் எண்கள். ( தெரு வாரியாக)	<u>எஸ்.சி. மற்றும் எம்.பி.சி காலனி - 166</u> கட்டிட எண்கள் : 93 to 93V9 தற்போதைய வார்டு எண். 1 <u>இராசிசுமரிபாளையம் தெரு</u> கட்டிட எண்கள் : 45E to 45A2, 81 to 92F, 94 to 106A - தற்போதைய வார்டு எண். 1 <u>மொத்தம் - 281</u>
5	இவ்வார்டில் உள்ள வீடுகளின் எண்ணிக்கை ( தெரு வாரியாக)	<u>வார்டு எண். 1</u> <u>எஸ்.சி. மற்றும் எம்.பி. காலனி - 166</u> 93=1, 93=1, 93-5=1, 93A1=1, 93A1=1, 93A1=1, 93A2=1, 93A3=1, 93A3=1,93B=1, 93B=1, 93B=1, 93B1=1, 93B1=1, 93B11=1, 93B17=1, 93B17=1, 93B17=1, 93B2=1, 93B2=1, 93B20=1, 93B21=1, 93B22=1, 93B23=1, 93B24=1, 93B24=1, 93B25=1, 93B26=1, 93B27=1, 93B27=1, 93B28=1, 93B29=1, 93B30=1, 93B31=1, 93B32=1, 93B32=1, 93B35=1, 93B36=1, 93B36=1, 93B36=1, 93B36=1, 93B37=1, 93B37=1, 93B38=1, 93B39=1, 93B4=1, 93B40=1, 93B6=1, 93B7=1, 93B9=1, 93D=1, 93E=1, 93G=1, 93G1=1, 93H1=1, 93H10=1, 93H10=1, 93H11=1, 93H13=1, 93H16=1, 93H17=1, 93H18=1, 93H2=1, 93H20=1, 93H21=1, 93H21=1, 93H21=1, 93H22=1, 93H22=1, 93H23=1,93H23=1, 93H23=1, 93H24=1,93H27=1, 93H28=1, 93H28=1, 93H29=1, 93H29=1, 93H30=1, 93H35=1, 93H41=1, 93H42=1,93H42=1, 93H5=1, 93H7=1, 93H8=1, 93 I=1, 93 I3=1, 93 I 40=1, 93 I 6=1, 93 I A=1, 93J=1, 93J=1, 93J1=1, 93K1=1, 93K2=1, 93K3=1, 93K30=1, 93K30=1, 93K4=1, 93L=1, 93L=1, 93O=1, 93P18=1, 93P18=1, 93P28=1, 93Q=1, 93S=1, 93T=1, 93U=1, 93U1=1, 93U1=1, 93U11=1, 93U12=1, 93U12A=1, 93U13=1, 93U2=1, 93U26=1, 93U26=1, 93U4=1, 93U5=1, 93U6=1, 93V36=1,  93V48=1 , 93V1=1, 93V10=1, 93V13=1, 93V16=1, 93V2=1, 93V22=1, 93V23=1, 93V24=1 , 93V25=1, 93V25=1, 93V26=1, 93V26=1, 93V27=1, 93V27=1, 93V27=1, 93V28=1, 93V28=1, 93V29=1, 93V29=1, 93V30=1, 93V30=1, 93V30=1, 93V31=1, 93V31=1, 93V32=1, 93V33=1, 93V34=1, 93V35=1, 93V40=1, 93V41=1, 93V42=1, 93V42=1, 93V43=1, 93V44=1, 93V46=1, 93V47=1, 93V5=1, 93V6=1, 93V7=1, 93V7=1, 93V8=1, 93V9=1

	இவ்வார்டில் உள்ள வீடுகளின் எண்ணிக்கை (தெரு வாரியாக)	<b>இராசிசுமரிபாளையம் தெரு - 115</b> 45E=1, 45F=1, 45G=1, 46=1, 46B=1, 46C=1, 46D=1, 46E=1, 46F=1, 46G=1, 46H=1, 46I=1, 46J=1, 46K=1, 46L=1, 46M=1, 45-2=1, 45/3=1, 45A1=1, 45A1=1, 45A2=1, 81H=1, 81H2=1, 81J=1, 81K=1, 81K=1, 81L=1, 81L=1, 81M=1, 81N=1, 81=1, 81-1=1, 81-2=1, 81A=1, 81B=1, 81B1=1, 81B1=1, 81D=1, 81E=1, 81F=1, 81H=1, 83=1, 83/1=1, 83/2=1, 83A=1, 84=1, 84A=1, 84B=1, 84C=1, 84D=1, 85=1, 85A=1, 85B=1, 85C=1, 85C=1, 85D=1, 85E=1, 86 to 87=2, 87A=1, 87B=1, 87C=1, 88=1, 88A=1, 88B=1, 88C=1, 88D=1, 88D=1, 88D1=1, 88E=1, 88F=1, 88G=1, 88H=1, 88K=1, 88L=1, 89=1, 89-1=1, 89A=1, 89A=1, 90/2=1, 90/2=1, 90A=1, 91/2=1, 92/3=1, 92/1=1, 92A=1, 92B=1, 92B1=1, 92B2=1, 92F=1, 94=1, 95=1, 95H46=1, 96=1, 98=1, 98A=1, 99=1, 100=1, 101=1, 102=1, 102A=1, 102B=1, 103=1, 103A=1, 104=1, 104/1=1, 104/2=1, 105=1, 105/1=1, 105/2=1, 106=1, 106/1=1, 106/2=1, 106/3=1, 106A=1
6	இவ்வார்டின் எல்லைகள்	
	வடக்கு	இராசிபாளையம் கிராம பஞ்சாயத்து
	கிழக்கு	வார்டு எண்.3, நாமக்கல் மெயின் சாலை
	தெற்கு	வார்டு எண்.2, இராசிசுமரிபாளையம் தெரு, சுப்பிரமணியபுரம் தெரு மற்றும் வேலூர் சாலை
	மேற்கு	பேட்டப்பாளையம் கிராம பஞ்சாயத்து
7	இவ்வார்டின் மொத்த மக்கள் தொகை	<b>887</b>
8	மோகனூர் உள்ளாட்சி அமைப்பில் உள்ள இவ்வார்டின் மக்கள் தொகை, ஒரு வார்டின் சராசரி மக்கள் தொகையை விட குறைவாகவோ/ கூடுதலாகவோ இருப்பின் அதற்கான காரணம்	(-)7.02 சராசரி மக்கள் தொகையை விட குறைவாக உள்ளது.
9	குறிப்பு	-

இடம்: மோகனூர்

கையொப்பம்:



தேதி: 14.12.2017

பெயர்: திருமதி.ச. கோமதி

பதவி: செயல் அலுவலர், மோகனூர் பேரூராட்சி

**இணைப்பு- 2 (ஈ)**  
**மோகனூர் பேரூராட்சி**

**படிவம்**

வரைவு வார்டு மறு வரையறைக்கான (Delimitation) அறிக்கை

மாவட்டத்தின் பெயர் : நாமக்கல்

நகர்ப்புறம்


பேரூராட்சியின் பெயர் : மோகனூர் பேரூராட்சி

1	வார்டு எண்.	2
2	இவ்வார்டில் உள்ளடங்கிய பகுதிகளின் பெயர்கள்	1) இராசிகுமரிபாளையம் தெரு, 2) சுப்பிரமணியபுரம் தெரு
3	வார்டின் சராசரி மக்கள் தொகை	954
4	இவ்வார்டில் உள்ள கட்டடங்களின் எண்கள். (தெரு வாரியாக)	<b>இராசிகுமரிபாளையம் தெரு - 232</b> 1) கட்டிட எண்கள் : 1 to 80/1 தற்போதைய வார்டு எண். 1 <b>சுப்பிரமணியபுரம் தெரு - 46</b> 1) கட்டிட எண்கள் : 351A to 375A தற்போதைய வார்டு எண். 15 <b>மொத்தம் - 278</b>
5	இவ்வார்டில் உள்ள வீடுகளின் எண்ணிக்கை (தெரு வாரியாக)	<b>வார்டு எண். 2</b> <b>இராசிகுமரிபாளையம் தெரு - 232</b>  1/1=1, 1/16=1, 1/17=1, 1/17-1=1, 1/18=1, 1/18-1=1, 1/18-2=1, 1/19=1, 1-198=1, 1/2=1, 1/21=1, 1/26=1, 1/28=1, 1/30=1, 1/31=1, 1/33=1, 1/5=1, 1/7=1, 1/88A=1, 1/90=1, 1/91=1, 1/91-1=1, 1/92=1, 3A=1, 3B=1, 3C=1, 6=1, 8 to 10 = 3, 10=1, 13=1, 15=1, 15-4=1, 15-5=1, 18/3=1, 19/1=1, 19A=1, 19A1=1, 20=1, 20-1=1, 20-2=1, 21A=1, 21B=1, 21C=1, 21D=1, 21E=1, 21F=1, 21G=1, 21H=1, 23=1, 23A=1, 23B=1, 23D=1, 23D=1, 23D1=1, 23E=1, 23E=1, 23F=1, 23F=1, 23H=1, 23I=1, 24=1, 24A=1, 25=1, 27=1, 27A=1, 27B=1, 27C=1, 27C=1, 27D=1, 28A=1, 28A=1, 28C=1, 29=1, 29A=1, 29B=1, 30A=1, 31A=1, 32=1, 32A=1, 32B=1, 33A=1, 33B=1, 33C=1, 33C1=1, 33C5=1, 33D=1, 34=1, 34-1=1, 34-2=1, 34-3=1, 34-4=1, 34-5=1, 34-6=1, 34D=1, 35=1, 35-2=1, 35A=1, 35B=1, 35C=1, 35D=1, 36=1, 36A=1, 37 to 39=3, 39-1=1, 39-2=1, 40=1, 40-1=1, 40/1=1, 40/2=1, 41=1, 41A=1, 42=1, 42A=1, 43=1, 44=1, 45=1, 45-1=1, 45-2=1, 45/3=1, 45A=1, 45A1=1, 45A1=1, 45A2=1, 45B=1, 45C=1, 45E=1, 45F=1, 45G=1, 46=1, 46B=1, 46C=1, 46D=1, 46E=1, 46F=1, 46G=1, 46H=1, 46I=1, 46J=1, 46K=1  46L=1, 46M=1, 47=1, 47A=1, 48=1, 50=1, 50A=1, 50B=1, 50C=1, 50D=1, 50E=1, 51=1, 51-1=1, 52=1, 52A=1, 53 to 55=3, 55A=1, 56=1, 56A=1, 56B=1, 56C=1, 56D=1, 57=1, 57-1=1, 57-2=1, 58 to 59=2,,59A=1, 60=1, 60/1=1, 60A=1, 61 to 62=2, 64=1, 65=1, 66=1, 66-1=1, 66-3=1, 66A=1, 66B=1, 66C=1, 68=1, 68-1=1, 69=1, 69A1=1, 69/1=1, 69A=1, 69A2=1, 69C=1, 69D=1, 69E=1, 70=1, 70A=1, 70B=1, 70C=1, 71=1, 71A=1, 71B=1, 71B1=1, 71B2=1, 71C=1, 72 to 73=2, 73/1=1, 73=1, 73B=1, 74 to 75=2, 75-1=1, 75-2=1, 78 to 79=2, 79-1=1, 80=1, 80-1=1, 80-2=1, 80/1=1, X1=1, X2=1, X3=1, X4=1, X5=1, X6=1, X7=1, X8=1, X9=1, X10=1

	இவ்வார்டில் உள்ள வீடுகளின் எண்ணிக்கை (தெரு வாரியாக)	<b>சுப்பிரமணியபுரம் தெரு - 46</b> 351A=1, 352=1, 352A=1, 352A=1, 352B=1, 353 to 354=2, 354A=1, 355 to 356=2, 356A=1, 356A1=1, 357=1, 357A=1, 358 to 362=5, 362A=1, 362B=1, 363 to 366=4, 366-1=1, 367=1, 367/1=1, 367/2=1, 368=1, 368-1=1, 368/2=1, 368A=1, 368B=1, 369 to 371=3, 371A=1, 372=1, 372A=1, 372B=1, 373, to 374=2, 374A=1, 375=1, 375A=1
	இவ்வார்டின் எல்லைகள்	
	வடக்கு	வார்டு எண்.1, இராசிசுமரிபாளையம் தெரு
6	கிழக்கு	வார்டு எண்.3, நாமக்கல் மெயின் சாலை
	தெற்கு	வார்டு எண்.5, சுப்பிரமணியபுரம் தெரு
	மேற்கு	வார்டு எண்.6, சுப்பிரமணியபுரம் தெரு
7	இவ்வார்டின் மொத்த மக்கள் தொகை	<b>877</b>
8	மோகனூர் உள்ளாட்சி அமைப்பில் உள்ள இவ்வார்டின் மக்கள் தொகை, ஒரு வார்டின் சராசரி மக்கள் தொகையை விட குறைவாகவோ/ கூடுதலாகவோ இருப்பின் அதற்கான காரணம்	(-) 8.07 சராசரி மக்கள் தொகையை விட குறைவாக உள்ளது.
9	குறிப்பு	-

இடம் : மோகனூர்

கையொப்பம் :



தேதி : 14.12.2017

பெயர் : திருமதி.ச. கோமதி

பதவி : செயல் அலுவலர், மோகனூர் பேரூராட்சி

இணைப்பு- 2 (ஈ)  
மோகனூர் பேரூராட்சி

படிவம்

வரைவ வார்டு மறு வரையறைக்கான ( Delimitation) அறிக்கை

மாவட்டத்தின் பெயர் : நாமக்கல்


நகர்ப்புறம்

பேரூராட்சியின் பெயர் : மோகனூர் பேரூராட்சி

1	வார்டு எண்.	3
2	இவ்வார்டில் உள்ளடங்கிய பகுதிகளின் பெயர்கள்	1) இராசிசுமரிபாளையம் தெரு
3	வார்டின் சராசரி மக்கள் தொகை	954
4	இவ்வார்டில் உள்ள கட்டடங்களின் எண்கள். ( தெரு வாரியாக)	<b>இராசிசுமரிபாளையம் தெரு</b> 1) கட்டிட எண்கள் : 109A to 243C, 267A2 to 267F தற்போதைய வார்டு எண். 1 <b>மொத்தம் - 304</b>
5	இவ்வார்டில் உள்ள வீடுகளின் எண்ணிக்கை ( தெரு வாரியாக)	<b>வார்டு எண். 3</b> <b>இராசிசுமரிபாளையம் தெரு</b> 109=1, 109A=1, 109A=1, 109B=1, 109B=1, 110=1, 112A=1, 110A=1, 110B=1, 110C=1, 110F=1, 110G=1, 110G=1, 110H=1, 110I=1, 111=1, 111A=1, 111B=1, 111B=1, 111C=1, 112=1, 112A=1, 112B=1, 113=1, 113A=1, 114 to 118=5, 118A=1, 119=1, 119A=1, 119B=1, 120=1, 120A=1, 121 to 122=2, 122A=1, 122B=1, 122C=1, 122C=1, 122C1=1, 122C2=1, 122D=1, 122D=1, 123=1, 123A=1, 123B=1, 124 to 125=2, 125S=1, 125/1=1, 125/2=1, 125/3=1, 125/4=1, 125/5=1, 125A=1, 125B=1, 125B1=1, 125C=1, 12C1=1, 125C1=1, 125D=1, 125E=1, 125F=1, 125H=1, 125I=1, 125J=1, 125P=1, 125Q=1, 125R=1, 125T=1, 125U=1, 125U=1, 126 to 127=2, 127B=1, 128D=1, 128E=1, 129 to 130=2, 130A=1, 131=1, 131A=1, 132=1, 132A=1, 133 to 134=2, 134/1=1, 135 to 136=2, 136A=1, 136B=1, 136C=1, 137 to 139=3, 142=1, 144 to 145=2, 145A=1, 146 to 147=2, 147A=1, 148=1, 148A=1, 149=1, 149-1=1, 149A=1, 150=1, 150A=1, 151=1, 151A=1, 151B=1, 152=1, 152A=1, 153B=1, 153C=1, 154 to 155=2, 156=1, 157G=1, 160 to 165=6, 168=1, 168A=1, 169=1, 169/1=1, 169-2=1, 169A=1, 170 to 171=2, 172A=1, 173 to 174=2, 174A=1, 175 to 176=2, 177=1, 177/1=1, 177/2=1, 178 to 179=2, 179/1=1, 179/2=1

	இவ்வாட்டில் உள்ள வீடுகளின் எண்ணிக்கை ( தெரு வாரியாக)	179/3=1, 179/4=1, 181=1, 181/1=1, 181/2=1, 181/2A=1, 181/3=1, 182 to 183=2, 183/1=1, 183/2=1, 183/3=1, 184 to 188=5, 188/1=1, 188/2=1, 188A=1, 189/12=1, 189/13=1, 189/14=1, 189/15=1, 189/16=1, 189/17=1, 189/18=1, 1890/19=1, 189/20=1, 189/21=1, 189/22=1, 189/23=1, 189/24=1, 189/25=1, 189/26=1, 190=1, 190/1=1, 190/2=1, 190/3=1, 192 to 193=2, 193B=1, 193C=1, 193D=1, 193E=1, 193F=1, 193G=1, 194 to 195=2, 195A=1, 195B=1, 195C=1, 195D=1, 196 to 197=2, 197A=1, 197B=1, 198A=1, 199 to 202=4, 202/1=1, 203 to 206=4, 206A=1, 207=1, 207A=1, 207B=1, 207C=1, 208 to 210=3, 210A=1, 211=1, 211A=1, 212=1, 212A=1, 212B=1, 213 to 214=2, 214A=1, 214B=1, 215 to 218=4, 218A=1, 219=1, 219A=1, 220 to 221=2, 221A1=1, 222 to 224=3, 224A=1, 224B=1, 225 to 231=7, 231A=1, 232=1, 232A=1, 233 to 234=2, 234/1=1, 234/2=1, 234/4=1, 234/5=1, 234/6=1, 234A=1, 234B=1, 234C=1, 234C1=1, 234D=1, 234E=1, 234F=1, 234H=1, 234J=1, 235=1, 235/1=1, 236 to 240=5, 240A=1, 240A=1, 240B=1, 241 to 242=2, 242/3=1, 242A=1, 243=1, 243A=1, 243B=1, 243C=1, 245M=1, 245N=1, 267/C=1, 267/D=1, 267/E=1, 267A=1, 267A=1, 267B=1, 267E=1, 267F=1
6	இவ்வாட்டின் எல்லைகள்	
	வடக்கு	இராசிசுமரிபாளையம் கிராம பஞ்சாயத்து
	கிழக்கு	இராசிபாளையம் கிராம பஞ்சாயத்து
	தெற்கு	வார்டு எண்.4, இராசிசுமரிபாளையம் தெரு
	மேற்கு	வார்டு எண்.2, நாமக்கல் மெயின் சாலை
7	இவ்வாட்டின் மொத்த மக்கள் தொகை	959
8	மோகனூர் உள்ளாட்சி அமைப்பில் உள்ள இவ்வாட்டின் மக்கள் தொகை, ஒரு வாட்டின் சராசரி மக்கள் தொகையை விட குறைவாகவோ/ கூடுதலாகவோ இருப்பின் அதற்கான காரணம்	0.52 சராசரி மக்கள் தொகையை விட அதிகமாக உள்ளது.
9	குறிப்பு	-

இடம் : மோகனூர்

கையொப்பம் : 

தேதி : 14.12.2017

பெயர் : திருமதி.ச. கோமதி

பதவி : செயல் அலுவலர், மோகனூர் பேரூராட்சி

**இணைப்பு- 2 (ஈ)**  
**மோகனூர் பேரூராட்சி**

**படிவம்**

**வரைவ வார்டு மறு வரையறைக்கான ( Delimitation) அறிக்கை**

**மாவட்டத்தின் பெயர் : நாமக்கல்**

**நகர்ப்புறம்**

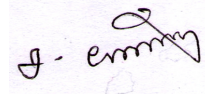
**பேரூராட்சியின் பெயர் : மோகனூர் பேரூராட்சி**

1	வார்டு எண்.	4
2	இவ்வார்டில் உள்ளடங்கிய பகுதிகளின் பெயர்கள்	1) இராசிசுமரிபாளையம் தெரு
3	வார்டின் சராசரி மக்கள் தொகை	954
4	இவ்வார்டில் உள்ள கட்டடங்களின் எண்கள். ( தெரு வாரியாக)	<p><b>இராசிசுமரிபாளையம் தெரு - 294</b></p> <p>1) கட்டிட எண்கள் : 514 to 507/8 தற்போதைய வார்டு எண். 3</p> <p>2) கட்டிட எண்கள் : 373 to 410A தற்போதைய வார்டு எண். 2</p> <p>3) கட்டிட எண்கள் : 244 to 245K, 246 to 246G தற்போதைய வார்டு எண். 1</p> <p>4) கட்டிட எண்கள் : 566 to 574 தற்போதைய வார்டு எண். 14</p> <p><b>மொத்தம் - 294</b></p>
5	இவ்வார்டில் உள்ள வீடுகளின் எண்ணிக்கை ( தெரு வாரியாக)	<p><b>வார்டு எண். 4</b></p> <p><b>இராசிசுமரிபாளையம் தெரு - 294</b></p> <p>514 to 515=2, 515A=1, 516 to 517=2, 517A=1, 518=1, 518A=1, 518B=1, 518C=1 ,518D=1, 518E=1, 518F=1, 518G=1, 519 to 524=6, 524A1=1, 524A2=1, 524A3=1, 524B=1, 524B1=1, 524E=1, 524F=1, 525=1, 525A=1, 525A=1, 525A=1, 525B=1, 525B=1, 525C=1, 525D=1, 522G=1, 525H=1, 525J=1, 526=1, 526A=1, 527 to 528=2, 528V=1, 529=1, 529A=1, 530 to 531=2, 531A=1, 532=1, 532A=1, 532B=1, 532C=1, 533=1, 533 to 534=2, 534A=1, 534A=1, 535 to 536=2 , 536A=1, 536B=1, 536B1=1, 536B2=1, 536C=1, 536D=1, 536E=1, 536F=1, 536G=1, 537=1, 537A=1, 538 to 541=4, 541A=1, 541B=1, 542=1, 542-1=1, 543 to 546=4, 546A=1, 547=1, 547A=1, 548 to 550=3, 550A=1, 551 to 552=2, 552A=1, 552B=1, 553=1, 553/1=1, 554 to 555=2, 555- 1=1, 556=1, 556A=1, 557 to 562=6, 565=1, 565A=1, 565A1=1, 565A2=1, 565B=1, 567=1, 567/1=1, 567/2=1, 567/3=1, 567/4=1, 568/5=1, 568/6=1, 568/7=1, 567/8=1</p>

	இவ்வார்டில் உள்ள வீடுகளின் எண்ணிக்கை ( தெரு வாரியாக)	373=1, 373-1=1, 373/2=1, 373A=1, 373A=1, 373B=1, 373C=1, 373D=1, 374=1, 374/1=1, 374/2=1, 374/3=1, 374A=1, 375=1, 375/1=1, 376=1, 376/1=1, 377=1, 377/B=1, 377A=1, 377C=1, 377D=1, 377D1=1, 378=1, 378/1=1, 379=1, 379/1=1, 379/2=1, 379/3=1, 379A=1, 379B=1, 379E=1, 379F=1, 380A=1, 381-1=1, 381A=1, 381B=1, 382=1, 382A=1, 383 to 385=3, 385A=1, 385B=1, 386=1, 386=1, 386A=1, 388=1, 388A=1, 388B=1, 388C=1, 388D=1, 388D=1, 388E=1, 389=1, 389-1=1, 389A=1, 389B=1, 390=1, 390-1=1, 390A=1, 391to 393=3, 393C=1, 393D=1, 393E=1, 393G=1, 394 to 395=2, 395A=1, 396=1, 396/1=1, 396/2=1, 397=1, 397A=1, 397B=1, 397C=1, 397D=1, 398=1, 398A=1, 399=1, 399A=1, 399B=1, 400=1, 400A=1, 400B=1, 400C=1, 400D=1, 402=1, 402/1=1, 402/3=1, 402/4=1, 403=1, 403A=1, 403B=1, 403B1=1, 403B2=1, 403C=1, 403E=1, 404=1, 404A=1, 406=1, 406A=1, 406B=1, 406C=1, 407=1, 407A=1, 407B=1, 407B=1, 407C=1, 407C=1, 407C1=1, 407D=1, 407D=1, 407E=1, 407G=1, 408 to 409=2, 409A=1, 409B=1, 409D=1, 410=1, 410A=1 244=1, 244A=1, 244A1=1, 244B=1, 244C=1, 244D=1, 244E=1, 244F=1, 244G=1, 244I=1, 244J=1, 244J1=1, 244K=1, 244K1=1, 244L=1, 244M=1, 244P=1, 244Q=1, 245=1, 245/1=1, 245-K=1, 245A=1, 245A1=1, 245A2=1, 245B=1, 245B=1, 245C=1, 245D=1, 245E=1, 245E1=1, 245H=1, 245I=1, 245J=1, 245K=1, 246=1, 246=1, 246A=1, 246B=1, 246D=1, 246E=1, 246E=1, 246F=1, 246G=1 566=1, 566F=1, 566K=1, 566M=1, 566N=1, 569/6=1, 571/1=1
6	இவ்வார்டின் எல்லைகள்	
	வடக்கு	வார்டு எண்.3, இராசிசுமரிபாளையம் தெரு
	கிழக்கு	இராசிபாளையம் கிராம பஞ்சாயத்து
	தெற்கு	வார்டு எண்.8, இராசிசுமரிபாளையம் தெரு
	மேற்கு	வார்டு எண்.8, இராசிசுமரிபாளையம் தெரு
7	இவ்வார்டின் மொத்த மக்கள் தொகை	928
8	மோகனூர் உள்ளாட்சி அமைப்பில் உள்ள இவ்வார்டின் மக்கள் தொகை, ஒரு வார்டின் சராசரி மக்கள் தொகையை விட குறைவாகவோ/ கூடுதலாகவோ இருப்பின் அதற்கான காரணம்	(-) 2.73 சராசரி மக்கள் தொகையை விட குறைவாக உள்ளது.
9	குறிப்பு	-

இடம் : மோகனூர்

கையொப்பம் :



தேதி : 14.12.2017

பெயர் : திருமதி.ச. கோமதி

பதவி : செயல் அலுவலர், மோகனூர் பேரூராட்சி



**இணைப்பு- 2 (ஈ)**  
**மோகனூர் பேரூராட்சி**

**படிவம்**

**வரைவ வார்டு மறு வரையறைக்கான ( Delimitation) அறிக்கை**

**மாவட்டத்தின் பெயர் : நாமக்கல்**

**நகர்ப்புறம்**


**பேரூராட்சியின் பெயர் : மோகனூர் பேரூராட்சி**

1	வார்டு எண்.	5
2	இவ்வார்டில் உள்ளடங்கிய பகுதிகளின் பெயர்கள்	1) சுப்பிரமணியபுரம் தெரு
3	வார்டின் சராசரி மக்கள் தொகை	954
4	இவ்வார்டில் உள்ள கட்டடங்களின் எண்கள். ( தெரு வாரியாக)	<b>சுப்பிரமணியபுரம் தெரு - 303</b> 1) கட்டிட எண்கள் : 2 to 276 தற்போதைய வார்டு எண். 14 <b>மொத்தம் - 303</b>
5	இவ்வார்டில் உள்ள வீடுகளின் எண்ணிக்கை ( தெரு வாரியாக)	<b>வார்டு எண். 5</b> <b>சுப்பிரமணியபுரம் தெரு - 303</b> 5/1=1, 5/3=1, 6=1, 6/1=1, 7=1, 7/3=1, 8 to 11=4, 11A=1, 11B=1, 12=1, 12A=1, 12A1=1, 13=1, 13/1=1, 13/2=1, 13/5=1, 13/6=1, 15=1, 17=1, 17/1=1, 17A=1, 18/3=1, 19V=1, 20=1, 20/1=1, 21A=1, 26=1, 27/2=1, 27/3=1, 27/4=1, 27/4=1, 27/5=1, 28=1, 28=1, 28A=1, 28A=1, 28B=1, 28C=1, 28D=1, 28E=1, 28F=1, 29=1, 29/1=1, 29/2=1, 29/3=1, 29/4=1, 29/5=1, 30=1, 30/1=1, 30/2=1, 30/4=1, 31=1, 32=1, 33/1=1, 33/2=1, 34=1, 34/1=1, 35=1, 35/1=1, 35/2=1, 35/3=1, 36 to 40=5, 40=1, 40A=1, 41=1, 41A=1, 42 to 43=2, 43A=1, 44 to 45=2, 45A=1, 46=1, 46A=1, 47 to 48=2, 48A=1, 49 to 50=2, 50=1, 50/4=1, 51/1=1, 52/1=1, 53/3=1, 54 to 55=2, 57 =1,57A=1, 58=1, 58/1=1, 59=1, 59A=1, 60=1, 60/1=1, 60/2=1, 62=1, 62A=1, 69 to 72=4, 74=1, 75/2=1, 76A=1, 76/4=1, 78=1, 78/1=1, 79=1, 79/1=1, 79D=1, 79D=1, 79E=1, 79G=1, 79H=1, 79I=1, 80=1, 80A=1, 82=1, 82/1=1, 83=1, 83=1, 84=1, 85=1, 85-1=1, 85/3=1, 86=1, 86/1=1, 86/2=1, 87=1, 87/1=1, 87/2=1, 88=1, 88/1=1, 89=1, 89/1=1, 89/2=1, 89/3=1, 89/4=1, 90=1, 90/1=1, 91=1, 93=1, 93/1=1, 93/2=1, 94 to 96=3, 96A=1, 96C=1, 96D=1, 96H=1, 97=1, 97B=1, 98 to 99=2, 99/1=1

	இவ்வார்டில் உள்ள வீடுகளின் எண்ணிக்கை ( தெரு வாரியாக)	99A=1, 99B=1, 99C=1, 100=1, 100A=1, 101=1, 101A=1, 102 to 106=5, 106/1=1, 106/2=1, 107=1, 107/1=1, 107/2=1, 107/3=1, 107/4=1, 108=1, 108/1=1, 108/2=1, 108/3=1, 108/4=1, 109=1, 109A=1, 109B=1, 110 to 111=2, 111A=1, 112 to 114=3, 114=1, 114A=1, 115, to 118=4, 118/1=1, 122 to 123=2, 123/1=1, 123/2=1, 123/2=1, 123/3=1, 124=1, 124/1=1, 124/2=1, 125 to 127=3, 127A=1, 128 to 129=2, 129A=1, 131 to 136=6, 137=1, 137A=1, 137B=1, 137C=1, 138 to 141=4, 141A=1, 142 to 148=7, 148A=1, 148B=1, 150 to 151=2, 151A=1, 152 to 156=5, 158 to 159=2, 161 to 170=10, 170A=1, 171A=1, 172=1, 173B=1, 173C=1, 173D=1, 175 to 177=3, 177A=1, 177B=1, 177C=1, 178 to 179=2, 179A=1, 179B=1, 179C=1, 180 to 181=2, 181A=1, 183=1, 184A=1, 184B=1, 185=1, 187=1, 188=1, 190=1, 190/1=1, 190/2=1, 192=1, 196=1, 196A=1, 197/1=1, 198 to 199=2, 202H=1, 202K=1, 202L=1, 202M=1, 203=1, 226/1=1
6	இவ்வார்டின் எல்லைகள்	
	வடக்கு	வார்டு எண்.2, சுப்பிரமணியபுரம் தெரு
	கிழக்கு	வார்டு எண்.8, நாமக்கல் மெயின் சாலை
	தெற்கு	வார்டு எண்.7, புதுத்தெரு
	மேற்கு	வார்டு எண்.6, சுப்பிரமணியபுரம் தெரு
7	இவ்வார்டின் மொத்த மக்கள் தொகை	956
8	மோகனூர் உள்ளாட்சி அமைப்பில் உள்ள இவ்வார்டின் மக்கள் தொகை, ஒரு வார்டின் சராசரி மக்கள் தொகையை விட குறைவாகவோ/ கூடுதலாகவோ இருப்பின் அதற்கான காரணம்	0.21 சராசரி மக்கள் தொகையை விட அதிகமாக உள்ளது.
9	குறிப்பு	-

இடம்: மோகனூர்

கையொப்பம்:



தேதி: 14.12.2017

பெயர்: திருமதி.ச. கோமதி

பதவி: செயல் அலுவலர், மோகனூர் பேரூராட்சி

இணைப்பு- 2 (ஈ)  
மோகனூர் பேரூராட்சி

படிவம்

வரைவ வார்டு மறு வரையறைக்கான ( Delimitation) அறிக்கை

மாவட்டத்தின் பெயர் : நாமக்கல்

நகர்ப்புறம்

பேரூராட்சியின் பெயர் : மோகனூர் பேரூராட்சி

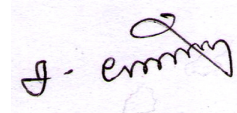
1	வார்டு எண்.	6
2	இவ்வார்டில் உள்ளடங்கிய பகுதிகளின் பெயர்கள்	1) சுப்பிரமணியபுரம் தெரு
3	வார்டின் சராசரி மக்கள் தொகை	954
4	இவ்வார்டில் உள்ள கட்டங்களின் எண்கள். ( தெரு வாரியாக)	<b>சுப்பிரமணியபுரம் தெரு - 275</b> 1) கட்டிட எண்கள் : 31A to 351 தற்போதைய வார்டு எண். 15 <b>மொத்தம் - 275</b>
5	இவ்வார்டில் உள்ள வீடுகளின் எண்ணிக்கை ( தெரு வாரியாக)	<b>வார்டு எண். 6</b> <b>தெரு பெயர் : சுப்பிரமணியபுரம் தெரு</b> 31A=1, 48B=1, 97A=1, 108/3=1, 108/4=1, 108/5=1, 108/6=1, 108A=1, 108A1=1, 108B=1, 108C=1, 108D=1, 108E=1, 108F=1, 108F=1, 108G=1, 108G=1, 109=1, 109A=1, 109A=1, 109B=1, 146A=1, 146A=1, 146C=1, 204=1, 204=1, 204A=1, 206=1, 206A=1, 206B=1, 206C=1, 208A=1, 209=1, 209A=1, 210 to 212=3, 214 to 216=3, 216A=1, 217 to 222=6, 223 to 227=5, 227A=1, 228=1, 228A=1, 228B=1, 228B=1, 231=1, 231=1, 231/1=1, 230/2=1, 231/2=1, 231A=1, 233=1, 234=1, 236A=1, 241 to 245=5, 245A=1, 246 to 253=8, 253A=1, 254-260=7, 260=1, 260/1=1, 261 to 263=3, 263/1=1, 263/2=1, 263/3=1, 264=1, 264/1=1, 265 to 266=2, 266/1=1, 266/2=1, 266/3=1, 267 to 269=3, 269/1=1, 269/2=1, 270 to 271=2, 271A=1, 272=1, 272/1=1, 272A=1, 272B=1, 277=1, 277A=1, 278 to 279=2, 280/3=1, 280/4=1, 280/5=1, 280/6=1, 280/7=1, 281 to 282=2, 282A=1, 283=1, 283/1=1, 283/2=1, 283/3=1, 283/4=1, 283/5=1, 285=1, 288=1, 288A=1, 288B=1, 289 to 291=2, 291A=1, 292 to 303=12, 303/1=1, 303/2=1, 303/3=1, 303/4=1, 303/5=1, 303/6=1, 304=1, 304/1=1, 304/2=1, 305=1, 305/1=1, 305/2=1

	இவ்வார்டில் உள்ள வீடுகளின் எண்ணிக்கை ( தெரு வாரியாக)	305/3=1, 305A=1, 305B=1, 306=1, 306/1=1, 306/2=1, 306/3=1, 307=1, 308=1, 308A=1, 308B=1, 309=1, 311=1, 311A=1, 311B=1, 311C=1, 311D=1, 312 to 314=3, 314A=1, 315 to 316=2, 316A=1, 317=1, 317 to 318=2, 319=1, 319A=1, 319B=1, 320 to 321=2, 321A=1, 322=1, 322A=1, 322B=1, 324=1, 324A=1, 324B=1, 324C=1, 325 to 327=3, 327/1=1, 328 to 330=3, 330A=1, 331 to 332=2, 332A=1, 332B=1, 333 to 334=2, 334/1=1, 335=1, 335A=1, 335B=1, 336=1, 336A=1, 336A=1, 336B=1, 337 to 341=5, 341A=1, 341B=1, 342=1, 342A=1, 342B=1, 342C=1, 343 to 344=2, 344A=1, 344A=1, 344B=1, 345=1, 345A=1, 346=1, 346A=1, 346A=1, 346B=1, 347=1, 347A=1, 347B=1, 348=1, 348A=1, 348B=1, 349=1, 349/1=1, 349/2=1, 349-2A=1, 349/3=1, 349/4=1, 349/5=1, 349/6=1, 349/7=1, 349C=1, 349D=1, 350=1, 350/1=1, 350/2=1, 350/3=1, 350/3=1, 351=1, 351/1=1, 351/4=1, 351A=1
6	இவ்வார்டின் எல்லைகள்	
	வடக்கு	வார்டு எண்.2, இராசிசுமரிபாளையம் தெரு
	கிழக்கு	வார்டு எண்.2, இராசிசுமரிபாளையம் தெரு மற்றும் வார்டு எண்.5, சுப்பிரமணியபுரம் தெரு
	தெற்கு	வார்டு எண்.7, வேலூர் மெயின் சாலை
	மேற்கு	வார்டு எண்.1, இரயில்வே ஜங்ஷன் சாலை
7	இவ்வார்டின் மொத்த மக்கள் தொகை	<b>868</b>
8	மோகனூர் உள்ளாட்சி அமைப்பில் உள்ள இவ்வார்டின் மக்கள் தொகை, ஒரு வார்டின் சராசரி மக்கள் தொகையை விட குறைவாகவோ/ கூடுதலாகவோ இருப்பின் அதற்கான காரணம்	(-) 9.01 சராசரி மக்கள் தொகையை விட குறைவாக உள்ளது.
9	குறிப்பு	-

இடம் : மோகனூர்

தேதி : 14.12.2017

கையொப்பம் :



பெயர் : திருமதி.ச. கோமதி

பதவி : செயல் அலுவலர், மோகனூர் பேரூராட்சி

**இணைப்பு- 2 (ஈ)**  
**மோகனூர் பேரூராட்சி**

**படிவம்**

**வரைவ வார்டு மறு வரையறைக்கான ( Delimitation) அறிக்கை**

மாவட்டத்தின் பெயர் : நாமக்கல்

**நகர்ப்புறம்**


பேரூராட்சியின் பெயர் : மோகனூர் பேரூராட்சி

1	வார்டு எண்.	7
2	இவ்வார்டில் உள்ளடங்கிய பகுதிகளின் பெயர்கள்	1) புதுத்தெரு
3	வார்டின் சராசரி மக்கள் தொகை	954
4	இவ்வார்டில் உள்ள கட்டடங்களின் எண்கள். ( தெரு வாரியாக)	<b>1) புதுத்தெரு - 328</b> 1) கட்டிட எண்கள் : 33 to 126B தற்போதைய வார்டு எண். 12 2) கட்டிட எண்கள் : 1 to 167H தற்போதைய வார்டு எண். 13 <b>மொத்தம் - 328</b>
5	இவ்வார்டில் உள்ள வீடுகளின் எண்ணிக்கை ( தெரு வாரியாக)	<b>வார்டு எண்.7</b> <b>புதுத்தெரு - 328</b> 33 to 34=2, 34 to 36=3, 36A=1, 37=1, 37A=1, 37B=1, 38=1, 38/1=1, 38/2=1, 39=1, 39C=1, 39/1=1, 39D=1, 40 to 41=2, 41/1=1, 41/2=1, 41/3=1, 42 to 46=6, 47=1 47 to 48=2, 49 to 50=2, 50A=1, 51 to 52=2, 52A=1, 52B=1, 52C=1, 52C1=1, 52D=1, 52E=1, 52E=1, 52F=1, 53 to 54=2, 54A=1, 55=1, 55A=1, 56 to 57=2, 57/1=1, 57A=1, 57B=1, 58=1, 58/1=1, 58/2=1, 58/3=1, 58/4=1, 59=1, 59A=1, 60=1, 60A=1, 61=1, 61/2=1, 61/1=1, 62=1, 62/1=1, 62/2=1, 62/3=1, 62/4=1, 62/5=1, 62/6=1, 62/7=1, 63=1, 63A=1, 64=1, 64A=1, 65 to 66=2, 66A=1, 66B=1, 66C=1, 66D=1, 67=1, 67A1=1, 68=1, 68A=1, 69A=1, 70=1, 71/1=1, 71A=1, 71A=1, 71B=1, 73=1, 73 to 74=2, 74 to 75=2, 75=1, 75/1=1, 76=1, 76 to 77=2, 77/1=1, 78 to 80=3, 80/1=1, 83 to 87=5, 87/1=1, 88 to 89=2, 89 to 92=4, 92/1=1, 92/2=1, 93 to 94=2, 94A=1, 95 to 97=3, 97A=1, 98 to 103=6, 103A=1, 104 to 105=2 126=1, 126A=1, 126A=1, 126B=1

	இவ்வாட்டில் உள்ள வீடுகளின் எண்ணிக்கை ( தெரு வாரியாக)	1 to 5=5, 5A=1, 6=1, 9=1, 9A=1, 12 to 16=5, 16D=1, 17 to 18=2, 18/1=1, 18/10=1, 18/2=1, 18/3=1, 18/4=1, 18/5=1, 18/6=1, 18/7=1, 18/8=1, 18/9=1, 22 to 24=3, 25/1=1, 26 to 27=2, 27A=1, 28 to 29=2, 29A=1, 29A1=1, 30=1, 30A=1, 31 to 32=2, 34 to 38=5, 38A=1, 40=1, 40A=1, 41 to 42=2, 44 to 45=2, 45A=1, 46 to 50=5, 50 to 51=2, 51A=1, 52 to 58=7, 59/1=1, 60=1, 62=1, 62A=1, 62B=1, 63 to 65=3, 67=1, 69=1, 71=1, 71/1=1, 71/2=1, 71/3=1, 72 to 73=2, 73A=1, 74=1, 74/1=1, 75 to 78=4, 80=1, 80A=1, 80B=1, 80B=1, 80J1=1, 81 to 88=8, 88A=1, 89 to 91=3, 91A=1, 92 to 97=6, 98/1=1, 99=1, 100/1=1, 101 to 104=4, 104A=1, 105=1, 105A=1, 106=1, 106A=1, 106B=1, 107 to 112=6, 114 to 117=4, 117A=1, 117B=1, 118=1, 120 to 121=2, 121 to 123=3, 123=1, 125 to 126=2, 126A=1, 127A=1, 127B=1, 127C=1, 128=1, 128B=1, 129=1, 131 to 132=2, 132A=1, 133 to 134=2, 134/1=1, 134/2=1, 135=1, 135A=1, 136=1, 136/1=1, 137=1, 137A=1, 139 to 140=2, 140/1=1, 141 to 144=4, 144=1, 144/1=1, 145=1, 152B=1, 152C=1, 167=1, 167F=1, 167H=1
6	இவ்வாட்டின் எல்லைகள்	
	வடக்கு	வார்டு எண்.5, வேலூர் மெயின் சாலை
	கிழக்கு	வார்டு எண்.12, தோட்டக்காரத் தெரு
	தெற்கு	இராஜவாய்க்கால்
	மேற்கு	வார்டு எண்.7, வாங்கல் சாலை
7	இவ்வாட்டின் மொத்த மக்கள் தொகை	1035
8	மோகனூர் உள்ளாட்சி அமைப்பில் உள்ள இவ்வாட்டின் மக்கள் தொகை, ஒரு வார்டின் சராசரி மக்கள் தொகையை விட குறைவாகவோ/ கூடுதலாகவோ இருப்பின் அதற்கான காரணம்	8.49 சராசரி மக்கள் தொகையை விட அதிகமாக உள்ளது.
9	குறிப்பு	-

இடம் : மோகனூர்

கையொப்பம் :



தேதி : 14.12.2017

பெயர் : திருமதி.ச. கோமதி

பதவி : செயல் அலுவலர், மோகனூர் பேரூராட்சி

இணைப்பு- 2 (ஈ)  
மோகனூர் பேரூராட்சி

படிவம்

வரைவ வார்டு மறு வரையறைக்கான ( Delimitation) அறிக்கை

மாவட்டத்தின் பெயர் : நாமக்கல்

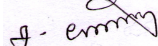
நகர்ப்புறம்

பேரூராட்சியின் பெயர் : மோகனூர் பேரூராட்சி

1	வார்டு எண்.	8
2	இவ்வார்டில் உள்ளடங்கிய பகுதிகளின் பெயர்கள்	1) இராசிசுமரிபாளையம் தெரு
3	வார்டின் சராசரி மக்கள் தொகை	954
4	இவ்வார்டில் உள்ள கட்டடங்களின் எண்கள். ( தெரு வாரியாக)	<b>1) இராசிசுமரிபாளையம் தெரு - 311</b> 1) கட்டிட எண்கள் : 314 to 514 தற்போதைய வார்டு எண். 3 2) கட்டிட எண்கள் : 247 to 313,349B to 349D தற்போதைய வார்டு எண். 2 <b>மொத்தம் - 311</b>
5	இவ்வார்டில் உள்ள வீடுகளின் எண்ணிக்கை ( தெரு வாரியாக)	<b>வார்டு எண். 8</b> <b>இராசிசுமரிபாளையம் தெரு - 311</b> 314A=1, 317 to 318=2, 318 to 319=2, 319A=1, 320 to 324=5, 324A=1, 324B=1, 324C=1, 324C=1, 325, to 327=3, 327A=1, 328=1, 369B=1, 380=1, 403A=1, 412=1, 412/1=1, 412/2=1, 412A=1, 412B=1, 412C=1, 412D=1, 412E=1, 413=1, 413/1=1, 414B=1, 414D=1, 415A=1, 415B=1, 416A=1, 417=1, 419=1, 419/1=1, 419/1=1, 420=1, 420/1=1, 420-2=1, 420/3=1, 422 to 423=2, 423A=1, 424 to 425=2, 425A=1, 425B=1, 426=1, 426/1=1, 427=1, 427/1=1, 427/2=1, 427A=1, 428 to 429=2, 429/1=2, 430 to 433=4, 434=1, 434/1=1, 435=1, 435A=1, 435B=1, 436=1, 436/4=1, 437=1, 437/1=1, 437/2=1, 437/3=1, 438=1, 438/1=1, 439=1, 439/1=1, 439/2=1, 439/5=1, 439/6=1, 439/7=1, 440 to 442=3, 442/A=1, 443 to 446=4, 446A=1, 446B=1, 447=1, 447A=1, 447A=1, 447C=1, 447C=1, 448=1, 448/1=1, 448B=1, 448C=1, 452=1, 452/1=1, 453=1, 453A=1, 453B=1, 454 to 457=4, 457/1=1, 457/1=1, 458=1, 461 to 464=4, 464/1=1, 464/2=1, 464/3=1, 464/3=1, 464A=1, 464B=1, 464C=1, 464D=1, 465=1, 465/1=1, 466 to 467=2, 467/1=1, 468/1=1, 469=1, 470=1, 471/1=1, 472=1, 472/2=1, 472/3=1, 473=1, 473/1=1, 473/2=1, 474=1, 474A=1

	இவ்வார்டில் உள்ள வீடுகளின் எண்ணிக்கை ( தெரு வாரியாக)	475/1=1, 475/3=1, 475/4=1, 475/2=1, 475/2=1, 475A=1, 475B=1, 476=1, 476A=1, 477=1, 477A=1, 478 to 480=3, 480/1=1, 481 to 482=2, 482A=1, 483 to 484=2, 484/1=1, 485=1, 485/1=1, 485A=1, 486 to 488=3, 488/1=1, 489 to 491=3, 491/1=1, 492=1, 492/1=1, 492/2=1, 493=1, 493A=1, 494=1, 494A=1, 495=1, 495A=1, 495B=1, 495C=1, 496 to 500=5, 500/1=1, 500/2=1, 501=1, 501B=1, 502=1, 502/1=1, 502/2=1, 502A=1, 503=1, 503A=1, 504 to 505=2, 505A=1, 505B=1, 505C=1, 506=1, 506A=1, 507 to 509=3, 509A=1, 509B=1, 509C=1, 510 to 512=3, 512A=1, 512B=1, 513=1, 513A=1, 513B=1, 513C=1, 513D=1, 513E=1, 514=1
		247=1, 250=1, 252=1, 254=1, 255A=1, 260 to 261=2, 261 to 262=2, 263A=1, 264 to 271=8, 271A=1, 271B=1, 272 to 273=2, 274=1, 274/1=1, 275A=1, 275B=1, 276=1, 276/2=1, 276A=1, 276B=1, 276C=1, 276D=1, 277=1, 279 to 281=3, 282 to 283=2, 283/1=1, 283/2=1, 283/3=1, 283/4=1, 286=1, 286A=1, 286B=1, 286C=1, 286C=1, 287 to 288=2, 288A=1, 289=1, 292/1=1, 292/6=1, 292/7=1, 292/8=1, 292A=1, 292A3=1, 292B=1, 292D=1, 293=1, 294-13=1, 296=1, 299=1, 299-1=1, 299/3=1, 300/3=1, 300/5=1, 303K=1, 303L=1, 303M=1, 304A=1, 304D=1, 304F=1, 306=1, 307-1=1, 308-1=1, 310 to 311=2, 311/1=1, 313=1, 349B=1, 349C=1, 349D=1
6	இவ்வார்டின் எல்லைகள்	
	வடக்கு	வார்டு எண்.4, இராசிசுமரிபாளையம் தெரு
	கிழக்கு	வார்டு எண்.9, வடுகர் தெரு
	தெற்கு	வார்டு எண்.11 மற்றும் 12, அருப்புக்காரத் தெரு மற்றும் தோட்டக்காரத்தெரு
	மேற்கு	வார்டு எண்.7 மற்றும் 12, நாமக்கல் மெயின் ரோடு
7	இவ்வார்டின் மொத்த மக்கள் தொகை	981
8	மோகனூர் உள்ளாட்சி அமைப்பில் உள்ள இவ்வார்டின் மக்கள் தொகை, ஒரு வார்டின் சராசரி மக்கள் தொகையை விட குறைவாகவோ/ கூடுதலாகவோ இருப்பின் அதற்கான	2.83 சராசரி மக்கள் தொகையை விட அதிகமாக உள்ளது.
9	குறிப்பு	-

இடம் : மோகனூர்

கையொப்பம் : 

தேதி : 14.12.2017

பெயர் : திருமதி.ச. கோமதி

பதவி : செயல் அலுவலர், மோகனூர் பேரூராட்சி



இணைப்பு- 2 (ஈ)  
மோகனூர் பேரூராட்சி

படிவம்

வரைவ வார்டு மறு வரையறைக்கான ( Delimitation) அறிக்கை

மாவட்டத்தின் பெயர் : நாமக்கல்

நகர்ப்புறம்


பேரூராட்சியின் பெயர் : மோகனூர் பேரூராட்சி

1	வார்டு எண்.	9
2	இவ்வார்டில் உள்ளடங்கிய பகுதிகளின் பெயர்கள்	1) வடுகர் தெரு, 2) இராசிகுமரிபாளையம் தெரு
3	வார்டின் சராசரி மக்கள் தொகை	954
4	இவ்வார்டில் உள்ள கட்டடங்களின் எண்கள். ( தெரு வாரியாக)	<u>வடுகர் தெரு - 242</u> 1) கட்டிட எண்கள் : 30A to 93A, 100 to 241A தற்போதைய வார்டு எண். 4 <u>இராசிகுமரிபாளையம் தெரு - 48</u> 1) கட்டிட எண்கள் : 352 to 372 தற்போதைய வார்டு எண். 2 <u>மொத்தம் - 290</u>
5	இவ்வார்டில் உள்ள வீடுகளின் எண்ணிக்கை ( தெரு வாரியாக)	<u>வார்டு எண். 9</u> <u>வடுகர் தெரு - 242</u> 30A=1, 55A=1, 58/1=1, 73=1, 73A=1, 74=1, 74/1=1, 75B=1, 75C=1, 75D=1, 75E=1, 75F=1, 75G=1, 75H=1, 75I=1, 76 to 77=2, 77A=1, 78=1, 78/1=1, 78/2=1, 79=1, 79A=1, 80=1, 80/1=1, 80/2=1, 80/3=1, 80A=1, 81 to 83=3, 83A=1, 84=1, 84/1=1, 85=1, 86/1=1, 86A=1, 86B=1, 86B1=1, 87/2=1, 88=1, 92=1, 92A=1, 93=1, 93A=1, 100-2=1, 100-3=1, 100/4=1, 101=1, 101/1=1, 102 to 103=2, 105=1, 105 to 106=2, 106A=1, 106A1=1, 106B=1, 106B=1, 106C=1, 107=1, 107/1=1, 107A=1, 107A1=1, 107B=1, 107C=1, 108=1, 108/1=1, 109=1, 109=1, 109/1=1, 109A=1, 109B=1, 109C=1, 109C=1, 110=1, 110A=1, 110A=1, 110B=1, 110C=1, 110D=1, 110E=1, 110F=1, 110G=1, 110H=1, 111 to 112=2, 112/2=1, 112A=1, 112A=1, 113=1, 113A=1, 114=1, 114A=1, 115=1, 115A=1, 116=1, 116/1=1, 116/2=1, 116/3=1, 117 to 118=2, 118/1=1, 118A=1, 118B=1, 119 to 124=6, 124=1, 124A=1, 124B=1, 125=1, 125/1=1, 126=1, 126A=1, 126B=1, 127=1, 127A=1, 127B=1, 128=1, 128/1=1, 128A=1, 129 to 131=3, 131A=1, 132 to 133=2, 133A=1, 135 to 136=2, 136/1=1, 136A=1, 136B=1, 137=1, 137 to 139=3, 139A=1, 140 to 141=2, 141A=1, 141B=1, 142=1, 142/1=1

	வ்வார்டில் உள்ள வீடுகளின் எண்ணிக்கை ( தெரு வாரியாக)	141/2=1, 143=1, 143=1, 147=1, 147B=1, 148=1, 151 to 153=3, 153/1=1, 153/2=1, 153/3=1, 155 to 156=2, 156/1=1, 157 to 158=2, 158/2=1, 159 to 160=2, 161A=1, 163 to 170=8, 170A=1, 171 to 173=3, 175=1, 176 to 177=2, 177-1=1, 178 to 181=4, 183=1, 183A=1, 184=1, 184/1=1, 185 to 188=4, 188A=1, 189 to 192=4, 193=1, 193 to 197=5, 198A=1, 198A=1, 199 to 200=2, 202=1, 230=1, 204=1, 204A=1, 204A=1, 205=1, 205A=1, 205B=1, 20B1=1, 205C=1, 205D=1, 205E=1, 206A=1, 206B=1, 207 to 215=9, 215A=1, 216 to 217=2, 217A=1, 217B=1, 241=1, 241A=1
		<b>இராசிசுகுமரிபாளையம் தெரு - 48</b> 351=1, 351/1=1, 351/2=1, 351/3=1, 351/4=1, 351/5=1, 351/6=1, 351/7=1, 352 to 353=2, 353/1=1, 354 to 355=2, 355/1=1, 355A=1, 356=1, 356A=1, 357=1, 357/1=1, 358=1, 358/1=1, 358/2=1, 358A=1, 359 to 361=3, 361A=1, 361A=1, 362=1, 362/1=1, 362/2=1, 362A=1, 363 to 364=2, 364/1=1, 365=1, 365/1=1, 366=1, 366A=1, 367 to 368=2, 368/1=1, 369=1, 369A=1, 370-1=1, 371=1, 371A=1, 372=1
6	இவ்வார்டின் எல்லைகள்	
	வடக்கு	வார்டு எண்.4, இராசிசுகுமரிபாளையம் தெரு
	கிழக்கு	வார்டு எண்.10, வளையப்பட்டி சாலை
	தெற்கு	வார்டு எண்.11, வடுகர் தெரு
	மேற்கு	வார்டு எண்.8 மற்றும் 11, இராசிசுகுமரிபாளையம் தெரு மற்றும் ஆண்டித்தெரு
7	இவ்வார்டின் மொத்த மக்கள் தொகை	<b>915</b>
8	மோகனூர் உள்ளாட்சி அமைப்பில் உள்ள இவ்வார்டின் மக்கள் தொகை, ஒரு வார்டின் சராசரி மக்கள் தொகையை விட குறைவாகவோ/ கூடுதலாகவோ இருப்பின் அதற்கான காரணம்	(-) 4.09 சராசரி மக்கள் தொகையை விட குறைவாக உள்ளது.
9	குறிப்பு	-

இடம் : மோகனூர்

கையொப்பம் :



தேதி : 14.12.2017

பெயர் : திருமதி.ச. கோமதி

பதவி : செயல் அலுவலர், மோகனூர் பேரூராட்சி

**இணைப்பு- 2 (ஈ)**  
**மோகனூர் பேரூராட்சி**

படிவம்

**வரைவ வார்டு மறு வரையறைக்கான ( Delimitation) அறிக்கை**

மாவட்டத்தின் பெயர் : நாமக்கல்

**நகர்ப்புறம்**


பேரூராட்சியின் பெயர் : மோகனூர் பேரூராட்சி

1	வார்டு எண்.	<b>10</b>
2	இவ்வார்டில் உள்ளடங்கிய பகுதிகளின் பெயர்கள்	1) குலாளர் தெரு, 2) உப்பிலியர் தெரு, 3) காலனி - 2, 4) முத்தராஜா தெரு
3	வார்டின் சராசரி மக்கள் தொகை	954
4	இவ்வார்டில் உள்ள கட்டடங்களின் எண்கள். ( தெரு வாரியாக)	<b>குலாளர் தெரு - 109</b> 1) கட்டிட எண்கள் : 1 to 49/1 தற்போதைய வார்டு எண். 5 <b>2) உப்பிலியர் தெரு - 34</b> 1) கட்டிட எண்கள் : 1 to 24 தற்போதைய வார்டு எண். 5 <b>3) காலனி 2 - 164</b> 1) கட்டிட எண்கள் : 1 to 220/1 தற்போதைய வார்டு எண். 6 <b>4) முத்தராஜா தெரு - 15</b> 1) கட்டிட எண்கள் : 208B to 220F தற்போதைய வார்டு எண். 6 <b>மொத்தம் - 322</b>
5	இவ்வார்டில் உள்ள வீடுகளின் எண்ணிக்கை ( தெரு வாரியாக)	<b>வார்டு எண். 10</b> <b>குலாளர் தெரு - 109</b> 1/1=1, 2/1=1, 4=1, 4B=1, 5/1=1, 6 to 7=2, 8A=1, 8B=1, 9 to 12=4, 12A=1, 13=1, 13A=1, 15=1, 15/1=1, 15/2=1, 15/3=1, 16 to 19=4, 19/1=1, 19/10=1, 19/11=1, 19/12=1, 19/13=1, 19/2=1, 19/3=1, 19/4=1, 19/5=1, 19/6=1, 19/7=1, 19/8=1, 19/9=1, 20=1, 20A=1, 21 to 22=2, 22A=1, 23=1, 23/1=1, 23/2=1, 23A=1, 23A=1, 23B=1, 23B=1, 23C=1, 23D=1, 24=1, 24A=1, 25/4=1, 25A=1, 26=1, 26/1=1, 26/2=1, 26/3=1, 26/4=1, 27 to 29=3, 29/1=1, 29/2=1, 29/3=1, 30=1, 30/1=1, 30/2=1, 30/3=1, 30/4=1, 30A=1, 31=1, 31/1=1, 31/2=1, 31/3=1, 32 to 33=2, 33/1=1, 34 to 37=4, 37A=1, 38=1, 38/1=1, 39A=1, 39B=1, 39C=1, 39D=1, 40=1, 40/1=1, 40/2=1, 40/2=1, 41=1, 41/1=1, 41/2=1, 42=1, 42/1=1, 42/2=1, 42/3=1, 43 to 44=2, 44/1=1, 46=1, 46/1=1, 46/2=1, 46A=1, 48=1, 48/1=1, 49=1, 49/1=1, 49/1=1 <b>உப்பிலியர் தெரு - 34</b> 1=1, 1a=1, 2 to 7=6, 7a=1, 8=1, 8/1=1, 9=1, 9 to 11=3, 11/1=1, 12=1, 12/1=1, 13 to 14=2, 14A=1, 14B=1, 14C=1, 15 to 16=2, 16A=1, 21 to 22=2, 22/1=1, 22/2=1, 22A=1, 22D=1, 23/2=1, 24=1

	இவ்வார்டில் உள்ள வீடுகளின் எண்ணிக்கை ( தெரு வாரியாக)	<p><b>காலனி 2 – 164</b></p> <p>1=1, 1/1=1, 2=1, 2=1, 2=1, 4=1, 4/1=1, 7 to 8=2, 9/1=1, 9a=1, 9b=1, 9c=1, 10/1=1, 13=1, 14 to 15=2, 15/1=1, 15/2=1, 15A=1, 15C=1, 16=1, 16A=1, 17 to 18=2, 18A=1, 19=1, 19A=1, 20=1, 20/1=1, 21=1, 21=1, 22/3=1, 22A=1, 22B=1, 23=1, 23/1=1, 24 to 26=3, 26 to 30=5, 30 to 35=6, 37 to 40=4, 40/1=1, 41 to 42=2, 42A=1, 43=1, 43/1=1, 43/2=1, 44 to 47=4, 47A=1, 47B=1, 47B=1, 48=1, 48A=1, 48B=1, 48C=1, 49 to 51=3, 53=1, 53A=1, 54=1, 56=1, 56A=1, 58=1, 59A=1, 60=1, 60A=1, 61 to 63=3, 65=1, 65A=1, 66 to 69=4, 69A=1, 70 to 75=5, 75A=1, 76 to 78=3, 80 to 83=4, 83/1=1, 83/2=1, 84=1, 86 to 88=3, 88A=1, 90=1, 90A=1, 91=1, 91/1=1, 92 to 94=3, 94A=1, 96 to 101=6, 103 to 105=3, 108=1, 110 to 111=2, 111A=1, 111D=1, 112=1, 112A=1, 114=1, 116 to 117=2, 117A=1, 202=1, 202/1=1, 203=1, 203=1, 203/1=1, 204 to 206=3, 206-1=1, 206/2=1, 207 to 208=2, 208A=1, 209/1=1, 211=1, 213 to 214=2, 216=1, 218C=1, 220=1, 220/1=1</p> <p><b>முத்துராஜா தெரு – 15</b></p> <p>208c=1, 209=1, 209/2=1, 210=1, 211A=1, 211A=1, 215=1, 217 to 218=2, 218G=1, 218F=1, 218H=1, 218J=1, 219=1, 220D=1</p>
6	இவ்வார்டின் எல்லைகள்	
	வடக்கு	இராசிபாளையம் கிராம பஞ்சாயத்து
	கிழக்கு	குமரிபாளையம் கிராம பஞ்சாயத்து
	தெற்கு	வார்டு எண்.15, முத்துராஜா தெரு
	மேற்கு	வார்டு எண்.9 மற்றும் 11, வடுகர் தெரு மற்றும் வடுகர் தெரு
7	இவ்வார்டின் மொத்த மக்கள் தொகை	<b>1016</b>
8	மோகனூர் உள்ளாட்சி அமைப்பில் உள்ள இவ்வார்டின் மக்கள் தொகை, ஒரு வார்டின் சராசரி மக்கள் தொகையை விட குறைவாகவோ/ கூடுதலாகவோ இருப்பின் அதற்கான காரணம்	6.50 சராசரி மக்கள் தொகையை விட அதிகமாக உள்ளது.
9	குறிப்பு	-

இடம் : மோகனூர்

கையொப்பம் :



தேதி : 14.12.2017

பெயர் : திருமதி.ச. கோமதி

பதவி : செயல் அலுவலர், மோகனூர் பேரூராட்சி

இணைப்பு- 2 (ஈ)  
மோகனூர் பேரூராட்சி

படிவம்

வரைவ வார்டு மறு வரையறைக்கான ( Delimitation ) அறிக்கை

மாவட்டத்தின் பெயர் : நாமக்கல்

நகர்ப்புறம்

பேரூராட்சியின் பெயர் : மோகனூர் பேரூராட்சி

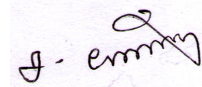
1	வார்டு எண்.	11
2	இவ்வார்டில் உள்ளடங்கிய பகுதிகளின் பெயர்கள்	1) வடுகர் தெரு, 2) செட்டித் தெரு, 3) ஆண்டித் தெரு, 4) கடைத்தெரு, 5) அருப்புக்காரத் தெரு
3	வார்டின் சராசரி மக்கள் தொகை	954
4	இவ்வார்டில் உள்ள கட்டங்களின் எண்கள். ( தெரு வாரியாக )	<b>வடுகர் தெரு - 126</b> 1) கட்டிட எண்கள் : 1 to 70 தற்போதைய வார்டு எண். 5 2) கட்டிட எண்கள் : 138 to 142/2 தற்போதைய வார்டு எண். 4 <b>செட்டித் தெரு - 60</b> 1) கட்டிட எண்கள் : 1 to 33 தற்போதைய வார்டு எண். 4 <b>ஆண்டித் தெரு - 29</b> 1) கட்டிட எண்கள் : 1 to 23 தற்போதைய வார்டு எண். 4 <b>கடைத் தெரு - 18</b> 1) கட்டிட எண்கள் : 2 to 3/1, 4 to 4/4, 6 to 12, 25 to 31 - தற்போதைய வார்டு எண். 10 <b>அருப்புக்காரத் தெரு - 85</b> 1) கட்டிட எண்கள் : 1 to 39/1 தற்போதைய வார்டு எண். 2 <b>மொத்தம் - 318</b>
5	இவ்வார்டில் உள்ள வீடுகளின் எண்ணிக்கை ( தெரு வாரியாக )	<b>வார்டு எண். 11</b> <b>வடுகர் தெரு - 126</b> 1=1, 3/1=1, 4 to 5=2, 5/1=1, 6=1, 6/1=1, 6/2=1, 7/1=1, 7/2=1, 7/3=1, 7/4=1, 8=1, 8/1=1, 8/2=1, 9=1, 14B=1, 14C=1, 14D=1, 14E=1, 14F=1, 16 to 17=2, 19=1, 19-1=1, 19-2=1, 19/3=1, 20=1, 21/2=1, 21/3=1, 21/4=1, 21/5=1, 21/6=1, 21-7=1, 22 to 24=3, 24-1=1, 25-1=1, 27=1, 28/1=1, 28/2=1, 30/2=1, 30/3=1, 31=1, 31/1=1, 31/2=1, 31/3=1, 32 to 34=3, 34/1=1, 35=1, 35/1=1, 37=1, 37/2=1, 37/3=1, 38 to 45=8, 45/1=1, 45/2=1, 45/3=1, 47=1, 48/5=1, 49=1, 49/2=1, 49/5=1, 50=1, 50/1=1, 50/2=1, 50/3=1, 51=1, 51/1=1, 51/2=1, 52 to 53=2, 53=1, 53A=1, 54=1, 54/1=1, 54A=1, 55 to 56=2, 56/3=1, 56/4=1, 56/5=1, 56/6=1, 56/7=1, 57 to 59=3, 59A=1, 60 to 63=4, 63/1=1, 63/4=1, 63/7=1, 63/8=1, 64=1, 64/1=1, 65=1, 65/1=1, 65/2=1, 66 to 67=2, 69=1, 69A=1, 70=1, 138=1, 139=1, 139A=1, 140=1, 141=1, 141A=1, 141B=1, 142=1, 142/1=1, 142/2=1

		<p><b>செட்டித் தெரு - 60</b></p> <p>1=1, 1A=1, 2 to 6=5, 6A=1, 6B=1, 7=1, 7/1=1, 8 to 9=2, 9A=1, 10=1, 10-1=1, 10A=1, 11=1, 11/1=1, 12=1, 12/1=1, 14 to 15=2, 15/1=1, 15/2=1, 15/3=1, 15/4=1, 16 to 18=3, 18/1=1, 19=1, 19/1=1, 19/2=1, 20 to 22=3, 22A=1, 23 to 25=3, 25A=1, 25B=1, 26=1, 26/1=1, 26/2=1, 27=1, 27A=1, 27B=1, 27C=1, 27D=1, 28=1, 28A=1, 29=1, 32/1=1, 32/3=1, 33=1, 33A=1, 33B=1, 33C=1</p>
		<p><b>ஆண்டித் தெரு - 29</b></p> <p>1 to 4=4, 4/1=1, 5/27B=1, 6A=1, 6/27A=1, 6B=1, 6C=1, 6D=1, 7=1, 7/1=1, 8 to 15=8, 15 to 16=2, 19 to 21=3, 21/1=1, 21/2=1, 23=1</p>
		<p><b>கடைத்தெரு - 18</b></p> <p>5=1, 5=1, 10/1=1, 12/1=1, 12/2=1, 13 to 14=2, 14=1, 14 to 15=2, 15A=1, 16 to 18=3, 21=1, 21=1, 21A=1, 24=1, 24=1</p>
		<p><b>அருப்புக்காரத் தெரு - 85</b></p> <p>1=1, 1/1=1, 1/10=1, 1-11=1, 1-12=1, 1-13=1, 1-2=1, 1-3=1, 1-4=1, 1-5=1, 1-6=1, 1-7=1, 1-8=1, 1-9=1, 2=1, 2/1=1, 4=1, 4-1=1, 5-2=1, 6=1, 6-2=1, 6-3=1, 7=1, 8A=1, 9 to 10=2, 10A=1, 11=1, 11A=1, 11B=1, 12 to 13, 14=3, 16=1, 16A=1, 17 to 21=5, 22 to 25=4, 27=1, 27-3=1, 27-4=1, 27-5=1, 28=1, 28-1=1, 28-2=1, 28-3=1, 28/5=1, 28A=1, 28B=1, 28C=1, 28D=1, 28E=1, 29 to 30=2, 30/1=1, 30/2=1, 30/3=1, 31=1, 31-1=1, 32=1, 32-1=1, 33=1, 33-1=1, 33-2=1, 33A=1, 34 to 36=3, 36-1=1, 36-2=1, 36-3=1, 36-5=1, 36A=1, 36B=1, 37=1, 37-1=1, 39=1, 39/1=1, 40=1</p>
	இவ்வார்டில் உள்ள வீடுகளின் எண்ணிக்கை ( தெரு வாரியாக)	
	இவ்வார்டின் எல்லைகள்	
6	வடக்கு	வார்டு எண்.8, வளையப்பட்டி சாலை
	கிழக்கு	வார்டு எண்.9, வடுகர் தெரு, வார்டு எண்.10, வளையப்பட்டி சாலை
	தெற்கு	வார்டு எண்.14, அக்ரஹாரம்
	மேற்கு	வார்டு எண்.12 மற்றும் 13, தோட்டக்காரத் தெரு மற்றும் கடைத்தெரு
7	இவ்வார்டின் மொத்த மக்கள் தொகை	<b>1003</b>
8	மோகனூர் உள்ளாட்சி அமைப்பில் உள்ள இவ்வார்டின் மக்கள் தொகை, ஒரு வார்டின் சராசரி மக்கள் தொகையை விட குறைவாகவோ/ கூடுதலாகவோ இருப்பின் அதற்கான காரணம்	5.14 சராசரி மக்கள் தொகையை விட அதிகமாக உள்ளது.
9	குறிப்பு	-

இடம் : மோகனூர்

தேதி : 14.12.2017

கையொப்பம் :



பெயர் : திருமதி.ச. கோமதி

பதவி : செயல் அலுவலர், மோகனூர் பேரூராட்சி

**இணைப்பு- 2 (ஈ)**  
**மோகனூர் பேரூராட்சி**

**படிவம்**

**வரைவ வார்டு மறு வரையறைக்கான ( Delimitation) அறிக்கை**

மாவட்டத்தின் பெயர் : நாமக்கல்

**நகர்ப்புறம்**

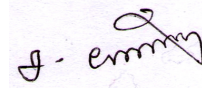
பேரூராட்சியின் பெயர் : மோகனூர் பேரூராட்சி

1	வார்டு எண்.	12
2	இவ்வார்டில் உள்ளடங்கிய பகுதிகளின் பெயர்கள்	1) தோட்டக்காரத் தெரு, 2) அருப்புக்காரத் தெரு, 3) புதுத்தெரு
3	வார்டின் சராசரி மக்கள் தொகை	954
4	இவ்வார்டில் உள்ள கட்டடங்களின் எண்கள். ( தெரு வாரியாக)	<b>தோட்டக்காரத் தெரு - 205</b> 1) கட்டிட எண்கள் : 1 to 149D தற்போதைய வார்டு எண். 11 <b>அருப்புக்காரத் தெரு - 30</b> 1) கட்டிட எண்கள் : 41 to 60 தற்போதைய வார்டு எண். 2 <b>புதுத்தெரு - 76</b> 1) கட்டிட எண்கள் : 1 to 32A, 127 to 140/6 தற்போதைய வார்டு எண். 12 <b>மொத்தம் - 311</b>
5	இவ்வார்டில் உள்ள வீடுகளின் எண்ணிக்கை ( தெரு வாரியாக)	<b>வார்டு எண். 12</b> <b>தோட்டக்காரத் தெரு - 205</b> 1 to 2=2, 2A=1, 3 to 7=5, 7A=1, 8 to 9=2, 9A=1, 9A1=1, 10 to 11=2, 11A=1, 11B=1, 12=1, 12=1, 12A=1, 13A=1, 14=1, 14A=1, 15 to 18=4, 18A=1, 19 to 20=2, 20A=1, 20B=1, 20C=1, 21 to 22=2, 22A=1, 23/1=1, 23/2=1, 24 to 25=2, 25/1=1, 25/2=1, 26 to 27=2, 27B=1, 30 to 31=2, 31/1=1, 32 to 34=3, 34/1=1, 35 to 36=2, 36/1=1, 36A=1, 37=1, 37/1=1, 39 to 47=9, 47A=1, 48 to 53=6, 55=1, 55/1=1, 56/1=1, 56/2=1, 58=1, 60 to 63=4, 63/1=1, 64=1, 64/1=1, 64A=1, 65=1, 65/1=1, 67=1, 67A=1, 68=1, 68A=1, 69=1, 69/1=1, 69/2=1, 70 to 71=2, 71A=1, 71B=1, 72=1, 72/1=1, 72A=1, 72B=1, 73=1, 73A=1, 74 to 76=3, 76/1=1, 76/2=1, 77=1, 77/1=1, 78 to 81=4, 81A=1, 81B=1, 81C=1, 82 to 83=2, 83A=1, 84 to 86=3, 86/1=1, 89 to 90=2, 90 to 94=5, 94A=1, 95 to 98=4, 100=1, 102=1, 102/1=1, 102/2=1, 104=1, 104A=1, 105=1, 105/1=1, 106 to 108=3, 110 to 113=4, 115=1, 115A=1, 116 to 118=3, 118-1=1, 119=1, 119A=1, 121 to 127=7, 127A=1, 128=1, 129 to 130=2, 130A=1, 131 to 137=7, 137A=1, 138 to 140=3  140-1=1, 140/2=1, 140/3=1, 140/4=1, 141=1, 141-1A=1, 141B=1, 141C=1, 142 to 143=2, 143A=1, 144 to 145=2, 145 to 147=3, 148/2=1, 148/A=1, 149A=1, 149B=1

	இவ்வாட்டில் உள்ள வீடுகளின் எண்ணிக்கை ( தெரு வாரியாக)	<p><b>அருப்புக்காரத் தெரு - 30</b></p> <p>41=1, 42-1=1, 42-2=1, 43=1, 43A=1, 44=1, 44-1=1, 45 to 46=2, 46-1=1, 49=1, 49A=1, 50=1, 50B=1, 50-1=1, 51 to 52=2, 52/2=1, 54 to 56=3, 56-1=1, 56-2=1, 57 to 58=2, 58-1=1, 58-2=1, 59=1, 59A=1, 60=1</p> <p><b>புதுத்தெரு - 76</b></p> <p>1=1, 1a=1, 2=1, 2/1=1, 2/2=1, 3 to 7 =5, 7A=1, 7B=1, 8=1, 8A=1, 9 to 11=3, 11/3=1, 11/1=1, 12=1, 14=1, 14/1=1, 16=1, 16A=1, 17 to 18=2, 19/12=1, 19A=1, 20 to 21=2, 22 to 23=2, 23A=1, 24=1, 24A=1, 25 to 26=2, 26/1=1, 27 to 29=3, 30/-2=1, 30-3=1, 30/4=1, 30/5=1, 30/6=1, 30/7=1, 30/8=1, 30/9=1, 31=1, 31A=1, 32=1, 32A=1, 127=1, 127=1, 127A=1, 127B=1, 128 to 129=2, 129B=1, 130=1, 130A=1, 130B=1, 131 to 132=2, 132A=1, 133 to 136=4, 136A=1, 136B=1, 136C=1, 136D=1, 140-5=1, 140/6=1</p>
	இவ்வாட்டின் எல்லைகள்	
	வடக்கு	வார்டு எண்.7, புதுத்தெரு
	கிழக்கு	வார்டு எண்.11, காட்டுப்புத்தூர் சாலை
	தெற்கு	வார்டு எண்.13, சோழிய முதலியார் தெரு
	மேற்கு	இராஜவாய்க்கால்
7	இவ்வாட்டின் மொத்த மக்கள் தொகை	981
8	மோகனூர் உள்ளாட்சி அமைப்பில் உள்ள இவ்வாட்டின் மக்கள் தொகை, ஒரு வாட்டின் சராசரி மக்கள் தொகையை விட குறைவாகவோ/ கூடுதலாகவோ இருப்பின் அதற்கான காரணம்	2.83 சராசரி மக்கள் தொகையை விட அதிகமாக உள்ளது.
9	குறிப்பு	-

இடம் : மோகனூர்

கையொப்பம் :



தேதி : 14.12.2017

பெயர் : திருமதி.ச. கோமதி

பதவி : செயல் அலுவலர், மோகனூர் பேரூராட்சி



இணைப்பு- 2 (ஈ)  
மோகனூர் பேரூராட்சி

படிவம்

வரைவ வார்டு மறு வரையறைக்கான ( Delimitation) அறிக்கை

மாவட்டத்தின் பெயர் : நாமக்கல்

நகர்ப்புறம்

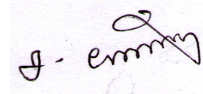
பேரூராட்சியின் பெயர் : மோகனூர் பேரூராட்சி

1	வார்டு எண்.	13
2	இவ்வார்டில் உள்ளடங்கிய பகுதிகளின் பெயர்கள்	1) செக்காரத் தெரு, 2) சோழிய முதலியார் தெரு, 3) கடைத்தெரு
3	வார்டின் சராசரி மக்கள் தொகை	954
4	இவ்வார்டில் உள்ள கட்டடங்களின் எண்கள். ( தெரு வாரியாக)	<b>செக்காரத் தெரு - 45</b> 1) கட்டிட எண்கள் : 2 to 27/1 தற்போதைய வார்டு எண். 10
		<b>சோழிய முதலியார் தெரு - 121</b> 1) கட்டிட எண்கள் : 1 to 34 தற்போதைய வார்டு எண். 10 2) கட்டிட எண்கள் : 1 to 48 தற்போதைய வார்டு எண். 11
		<b>3) கடைத்தெரு - 137</b> 1) கட்டிட எண்கள் : 1 to 157 தற்போதைய வார்டு எண். 10 <b>மொத்தம் - 303</b>
5	இவ்வார்டில் உள்ள வீடுகளின் எண்ணிக்கை ( தெரு வாரியாக)	<b>வார்டு எண். 13</b> <b>செக்காரத் தெரு - 45</b>  2=1, 2/1=1, 2/2=1, 2A=1, 2B=1, 2C=1, 2D=1, 2E=1, 2F=1, 3=1, 5=1, 5/1=1, 5/2=1, 5/3=1, 5/4=1, 6=1, 6A=1, 7 to 8=2, 8/1=1, 9/1=1, 9/1=1, 10=1, 12=1, 13 to 21=9, 21/1=1, 22=1, 22/1=1, 22A=1, 22C=1, 22D=1, 24 to 26=3, 26A=1, 27/1=1, 27/1=1
		<b>சோழிய முதலியார் தெரு - 121</b>  1=1, 1A=1, 2=1, 2A=1, 2B=1, 3 to 5=3, 5=1, 5A=1, 6 to 7=2, 7A=1, 7B=1, 8 to 14=7, 14A=1, 15=1, 15/1=1, 15/2=1, 16 to 17=2, 17 to 18=2, 18/1=1, 19=1, 19/1=1, 20=1, 20/1=1, 21=1, 21/1=1, 22 to 23=2, 25 to 27=3, 29=1, 30/1=1, 31 to 34=4
		1=1,1a=1, 1b=1, 1c=1, 1d=1, 2 to 4=3, 6 to 7=2, 7-1=1, 8=1, 8/1=1, 9=1, 9a=1, 9b=1, 9c=1, 10=1, 10A=1, 11 to 13=3, 15=1, 15/1=1, 16=1, 16/1=1, 17=1, 19 to 20=2, 20/1=1, 21 to 31=11, 31/A=11, 31/B=11, 32 to 34=3, 34/1=1, 34/2=1, 35 to 37=3, 37/1=1, 37/2=1, 38 to 39=2, 39A=1, 40=1, 40/1=1, 40/2=1, 40/3=1, 42=1, 42/1=1, 42/2=1, 42/3=1, 43=1, 43A=1, 44=1, 44A=1, 44A=1, 44B=1, 46=1, 46B=1, 47 to 48=2

	இவ்வார்டில் உள்ள வீடுகளின் எண்ணிக்கை ( தெரு வாரியாக)	<b>கடைத்தெரு - 137</b> 1=1, 1a=1, 2=1, 3A=1, 4=1, 4=1, 4/1=1, 4/2=1, 4/3=1, 4/3A=1, 4/4=1, 4/4B=1, 5/1=1, 6/1=1, 6/2=1, 6/3=1, 6/4=1, 9=1, 9=1, 9=1, 21=1, 21=1, 21=1, 21/1=1, 21A=1, 21A=1, 21A=1, 21A=1, 21B=1, 21B=1, 21C=1, 22=1, 22=1, 22A=1, 23=1, 23 to 24=2, 24A=1, 31=1, 31=1, 31=1, 31A=1, 32=1, 32/1=1, 32/2=1, 32/3=1, 33=1, 33=1, 33=1, 33/1=1, 34=1, 34=1, 34/1=1, 35 to 36=2, 36=1, 36=1, 36(1)=1, 37=1, 37A=1, 37B=1, 38 to 39=2, 39A=1, 40=1, 40=1, 40/1=1, 40A=1, 42=1, 42/1=1, 43 to 44=2, 44A=1, 45 to 46=2, 47 to 48=2, 52 to 56=5, 56=1, 56/1=1, 58=1, 58=1, 58/1=1, 58/1=1, 59=1, 59/A=1, 60=1, 62 to 63=2, 63A=1, 64 to 66=3, 68=1, 70=1, 72=1, 72A=1, 73=1, 75=1, 75/1=1, 75/2=1, 75/3=1, 75/4=1, 75/5=1, 76=1, 76A=1, 76B=1, 78 to 80=3, 80/1=1, 81 to 82=2, 82-1=1, 85=1, 85/1=1, 87=1, 87/1=1, 89=1, 91=1, 93=1, 95=1, 97=1, 99=1, 101=1, 103=1, 105=1, 105/1=1, 117=1, 133=1, 133=1, 133=1,
6	இவ்வார்டின் எல்லைகள்	
	வடக்கு	வார்டு எண்.12, தோட்டக்காரத்தெரு
	கிழக்கு	வார்டு எண்.11, காட்டுப்புத்தூர் சாலை
	தெற்கு	காவிரி ஆறு
	மேற்கு	இராஜவாய்க்கால்
7	இவ்வார்டின் மொத்த மக்கள் தொகை	<b>956</b>
8	மோகனூர் உள்ளாட்சி அமைப்பில் உள்ள இவ்வார்டின் மக்கள் தொகை, ஒரு வார்டின் சராசரி மக்கள் தொகையை விட குறைவாகவோ/ கூடுதலாகவோ இருப்பின் அதற்கான காரணம்	0.21 சராசரி மக்கள் தொகையை விட அதிகமாக உள்ளது.
9	குறிப்பு	-

இடம் : மோகனூர்

கையொப்பம் :



தேதி : 14.12.2017

பெயர் : திருமதி.ச. கோமதி

பதவி : செயல் அலுவலர், மோகனூர் பேரூராட்சி

இணைப்பு- 2 (ஈ)  
மோகனூர் பேரூராட்சி

படிவம்

வரைவ வார்டு மறு வரையறைக்கான ( Delimitation) அறிக்கை

மாவட்டத்தின் பெயர் : நாமக்கல்

நகர்ப்புறம்

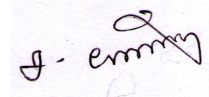
பேரூராட்சியின் பெயர் : மோகனூர் பேரூராட்சி

1	வார்டு எண்.	14
2	இவ்வார்டில் உள்ளடங்கிய பகுதிகளின் பெயர்கள்	1) அக்ரஹாரம், 2) முத்துராஜா தெரு, 3) மேட்டுத் தெரு
3	வார்டின் சராசரி மக்கள் தொகை	954
4	இவ்வார்டில் உள்ள கட்டடங்களின் எண்கள். ( தெரு வாரியாக)	<b>அக்ரஹாரம் - 149</b> 1) கட்டிட எண்கள் : 1 to 57 தற்போதைய வார்டு எண். 9
		<b>மேட்டுத் தெரு - 98</b> 1) கட்டிட எண்கள் : 1 to 73C தற்போதைய வார்டு எண். 9
		<b>3) முத்துராஜா தெரு - 73</b> 1) கட்டிட எண்கள் : 1 to 64A தற்போதைய வார்டு எண். 9 <b>மொத்தம் - 320</b>
5	இவ்வார்டில் உள்ள வீடுகளின் எண்ணிக்கை ( தெரு வாரியாக)	<b>வார்டு எண். 14</b> <b>அக்ரஹாரம் - 149</b>  1=1, 1=1, 1/1=1, 1a=1, 2 to 3=2, 3 to 4=2, 4=1, 4A=1, 4B=1, 5 to 6=2, 6 to 8=3, 8=1, 8A=1, 9=1, 9=1, 9/11=1, 10=1, 10=1, 10 to 11=2, 11=1, 11A=1, 12=1, 12/42=1, 12A=1, 12/1=1, 13=1, 13=1, 13/1=1, 13/2=1, 13A=1, 13B=1, 14=1, 14=1, 15=1, 15=1, 15/1=1, 15/2=1, 16=1, 16=1, 16/1=1, 17=1, 17=1, 17A=1, 18=1, 18=1, 19=1, 19 to 20=2, 20=1, 21=1, 21=1, 21/1=1, 22=1, 22=1, 23 to 24=2, 24=1, 24/1=1, 24/2=1, 25=1, 25 to 26=2, 26=1, 26 to 27=2, 27 to 28=2, 28 to 29=2, 29=1, 29A=1, 30=1, 30=1, 30A=1, 31 to 32=2, 32=1, 32A=1, 33=1, 33 to 34=2, 34 to 35=2, 35 to 36=2, 36=1, 36/1=1, 36A=1, 36B=1, 36C=1, 37=1, 37 to 38=2, 38 to 39=2, 39=1, 39A=1, 39A=1, 40=1, 40 to 41=2, 41=1, 42C=1, 43=1, 44=1, 44 to 45=2, 45/1=1, 45/2=1, 45A=1, 46=1, 46=1, 46A=1, 47=1, 47=1, 47A=1, 47A=1, 48 to 50=3, 50 to 51=2, 51=1, 51A=1, 52=1, 52=1, 52/1=1, 52/2=1, 52A=1, 53=1, 53=1, 55=1, 55=1, 55/1=1, 55/2=1, 55/3=1, 55/4=1, 55/5=1, 55/6=1, 55/7=1, 55/8=1, 55/9=1, 57=1

	இவ்வார்டில் உள்ள வீடுகளின் எண்ணிக்கை ( தெரு வாரியாக)	<p><b>மேட்டுத் தெரு - 98</b></p> <p>1=1, 1b=1, 2=1, 4=1, 4a=1, 5 to 6=2, 6a=1, 6b=1, 7=1, 7/1=1, 7/3=1, 7/4=1, 8 to 9=2, 9A=1, 9A=1, 10=1, 10A=1, 11=1, 13=1, 14 to 15=2, 15A=1, 16 to 17=2, 17/2=1, 18 to 19=2, 21 to 25=5, 25A=1, 26 to 29=4, 31=1, 31A=1, 32=1, 32A=1, 33 to 36=4, 36/1=1, 37=1, 37/A=1, 38 to 41=4, 41A=1, 42=1, 44=1, 45=1, 45A=1, 46 to 48=3, 50=1, 51A=1, 52 to 53=2, 53/1=1, 53A=1, 53A=1, 54 to 56=2, 56A=1, 56B=1, 57=1, 57A=1, 58 to 61=4, 61/1=1, 61/2=1, 61A=1, 62A=1, 64 to 72=9, 72/1=1, 73=1, 73=1, 73A=1, 73B=1, 73C=1</p> <p><b>முத்துராஜா தெரு - 73</b></p> <p>1 to 2=2, 2D7=1, 3=1, 5=1, 5/1=1, 6/1=1, 7=1, 7/1=1, 7/2=1, 9 to 11=3, 12/1=1, 12/3=1, 13=1, 13A=1, 14=1, 14/1=1, 14/2=1, 15=1, 17=1, 17/1=1, 18=1, 19 to 20=2, 20A=1, 21 to 25=5, 27 to 29=3, 29/1=1, 29/2=1, 30=1, 30/1=1, 31=1, 31/1=1, 32 to 35=4, 37=1, 39=1, 41=1, 41/1=1, 42=1, 42/1=1, 43 to 48=6, 48A=1, 49 to 53=5, 55=1, 55/1=1, 56=1, 56A=1, 61=1, 61/1=1, 62=1, 62A=1, 63=1, 64A=1</p>
6	இவ்வார்டின் எல்லைகள்	
	வடக்கு	வார்டு எண்.11, காட்டுப்புத்தூர் சாலை, வார்டு எண்.13, கடைத்தெரு
	கிழக்கு	வார்டு எண்.15, முத்துராஜா தெரு
	தெற்கு	காவிரி ஆறு
	மேற்கு	காவிரி ஆறு
7	இவ்வார்டின் மொத்த மக்கள் தொகை	1010
8	மோகனூர் உள்ளாட்சி அமைப்பில் உள்ள இவ்வார்டின் மக்கள் தொகை, ஒரு வார்டின் சராசரி மக்கள் தொகையை விட குறைவாகவோ/ கூடுதலாகவோ இருப்பின் அதற்கான காரணம்	5.87 சராசரி மக்கள் தொகையை விட அதிகமாக உள்ளது.
9	குறிப்பு	-

இடம்: மோகனூர்

கையொப்பம்:



தேதி: 14.12.2017

பெயர்: திருமதி.ச. கோமதி

பதவி: செயல் அலுவலர், மோகனூர் பேரூராட்சி

இணைப்பு- 2 (ஈ)  
மோகனூர் பேரூராட்சி

படிவம்

வரைவ வார்டு மறு வரையறைக்கான ( Delimitation) அறிக்கை

மாவட்டத்தின் பெயர் : நாமக்கல்

நகர்ப்புறம்


பேரூராட்சியின் பெயர் : மோகனூர் பேரூராட்சி

1	வார்டு எண்.	15
2	இவ்வார்டில் உள்ளடங்கிய பகுதிகளின் பெயர்கள்	1) காலனி - 1, 2) முத்தூராஜா தெரு
3	வார்டின் சராசரி மக்கள் தொகை	954
4	இவ்வார்டில் உள்ள கட்டடங்களின் எண்கள். ( தெரு வாரியாக)	<b>1) காலனி 1 - 115</b> 1) கட்டிட எண்கள் : 1 to 114 தற்போதைய வார்டு எண். 7
		<b>முத்தூராஜா தெரு - 184</b> 1) கட்டிட எண்கள் : 64 to 201A தற்போதைய வார்டு எண். 8 <b>மொத்தம் - 299</b>
5	இவ்வார்டில் உள்ள வீடுகளின் எண்ணிக்கை ( தெரு வாரியாக)	<b>வார்டு எண். 15</b> <b>காலனி 1 - 115</b>
		1=1, 1/31=1, 5/1=1, 9a=1, 9c=1, 11A=1, 12=1, 16=1, 21/1=1, 23 to 26=4, 26/1=1, 28 to 30=3, 33A=1, 34=1, 34A=1, 35 to 36=2, 37A=1, 38 to 41=4, 42/1=1, 42/2=1, 43=1, 43A=1, 44=1, 44A=1, 45 to 47=3, 47A=1, 48=1, 50=1, 52=1, 52A=1, 53 to 54=2, 56=1, 56/1=1, 57 to 58=2, 58A=1, 60 to 61=2, 63 to 64=2, 66=1, 68 to 69=2, 70/1=1, 70/2=1, 70/3=1, 70/4=1, 70/5=1, 70/6=1, 70/7=1, 70/8=1, 70/9=1, 70/10=1, 70/11=1, 70/12=1, 70/13=1, 70/14=1, 70/15=1, 70/16=1, 70 to 71=2, 71/1=1, 72=1, 75 to 77=3, 77/1=1, 78 to 88=11, 90=1, 90A=1, 91=1, 91A=1, 92 to 94=3, 96 to 97=2, 97 to 104=8, 106=1, 106A=1, 108 to 112=5, 114=1
		<b>முத்தூராஜா தெரு - 184</b> 64=1, 66=1, 66a=1, 66B=1, 66C=1, 66D=1, 70=1, 70A=1, 72 to 77=6, 77A=1, 77B=1, 78 to 84=7, 84/1=1, 85=1, 85/1=1, 85A=1, 85A1=1, 86 to 88=3, 88/1=1, 88/2=1, 89=1, 89A=1, 90 to 93=4, 93A=1, 93B=1, 94=1, 94/1=1, 94/1=1, 95 to 100=6, 103 to 106=4, 106-1=1, 107 to 117=11, 119 to 120=2, 120/1=1, 120/2=1, 120/3=1, 120A=1, 121=1, 122/1=1, 123=1, 123A=1, 124/1=1, 124/2=1, 124D=1, 124D=1, 125 to 126=2, 126A=1, 126B=1, 127 to 128=2, 128/1=1, 128/2=1, 129=1, 129/1=1, 129/2=1, 129/3=1, 130=1, 130A=1, 131 to 136=6, 136/1=1, 137=1, 137 to 141=5, 141A=1, 142 to 143=2, 143A=1, 145=1, 147=1, 148=1, 148/1=1, 149=1, 149A=1, 150=1, 150/1=1, 151=1, 151=1, 152A=1, 154=1, 155 to 157=3, 157A=1, 159 to 160=2, 162 to 169=8, 171 to 172=2, 172A=1, 173 to 177=5, 177=1, 177/1=1, 178=1, 180 to 181=2, 181/1=1, 182=1, 182A=1, 183A=1, 183A=1, 184=1, 184/1=1, 185=1, 185/1=1, 186 to 190=5, 190B=1, 191 to 195=5, 195/1=1, 195A=1, 196=1, 196A=1, 196A=1, 196B=1, 197=1, 199=1, 199/1=1, 199/2=1, 200 to 201=2, 201A=1, 201A=1

	இவ்வாட்டின் எல்லைகள்	
6	வடக்கு	வார்டு எண்.10, காட்டுப்புத்தூர் காலை
	கிழக்கு	குமரிபாளையம் கிராம பஞ்சாயத்து
	தெற்கு	காவேரி ஆறு
	மேற்கு	வார்டு எண்.14, மேட்டுத் தெரு
7	இவ்வாட்டின் மொத்த மக்கள் தொகை	943
8	மோகனூர் உள்ளாட்சி அமைப்பில் உள்ள இவ்வாட்டின் மக்கள் தொகை, ஒரு வாட்டின் சராசரி மக்கள் தொகையை விட குறைவாகவோ/ கூடுதலாகவோ இருப்பின் அதற்கான காரணம்	(-) 1.15 சராசரி மக்கள் தொகையை விட குறைவாக உள்ளது.
9	குறிப்பு	

இடம்: மோகனூர்

கையொப்பம் :



தேதி: 14.12.2017

பெயர் : திருமதி.ச. கோமதி

பதவி : செயல் அலுவலர், மோகனூர் பேரூராட்சி