

இணைப்பு- 2 (ஈ)
(பேரூராட்சி/ நகராட்சி/ மாநகராட்சி)

வரைவு வார்டு மறு வரையறைக்கான (Delimitation) அறிக்கை

மாவட்டத்தின் பெயர் : நாமக்கல்

நகர்ப்புறம்


பேரூராட்சியின் பெயர் : சேந்தமங்கலம் பேரூராட்சி

1	வார்டு எண்.	1
2	இவ்வார்டில் உள்ளடங்கிய பகுதிகளின் பெயர்கள்	1) பொன்னம்மாபுதூர் 2) குப்பநாயக்கனூர் 3) எட்டிமரத்தோட்டம்
3	வார்டின் சராசரி மக்கள் தொகை	1097
4	இவ்வார்டில் உள்ள கட்டங்களின் எண்கள். (தெரு வாரியாக)	1) பொன்னம்மாபுதூர் - 146 2) குப்பநாயக்கனூர் - 143 3) எட்டிமரத்தோட்டம் - 28 மொத்தம் - 317
5	இவ்வார்டில் உள்ள வீடுகளின் எண்ணிக்கை (தெரு வாரியாக)	வார்டு எண்.1 1. பொன்னம்மாபுதூர் - 146 1to7=7, 7-1=1, 8to14=7, 14-1to14-2=2, 15to17=3, 17-1=1, 18to19=2, 21to24=4, 24-1=1, 25=1, 25-1to25-2=2, 26to31=6, 31-1=1, 32to34=3, 34-1=1, 35=1, 35-2=1, 36to41=6, 43to59=17, 59-1=1, 60to61=2, 61-1=1, 63to64=2, 64-1=1, 65to69=5, 71-1=1, 72=1, 72-1=1, 73to74=2, 74-1=1, 75to83=9, 83-1=1, 84to85=2, 85-1=1, 86to87=2, 89=1, 89-1=1, 91to92=2, 95=1, 96-1=1, 97=1, 97-1to97-2=2, 98to101=4, 101-1=1, 102to104=3, 106to107=2, 107-1=1, 108to110=3, 110-1=1, 111-1to111-4=4, 112to113=2, 113-1=1, 114to116=3, 116-1=1, 117to121 =5 Un = 6 மொத்தம் = 146 2. குப்பநாயக்கனூர் - 143 1=1, 2-1=1, 3to6=4, 9to13=5, 15to18=4, 18-1=1, 19to21=3, 23to26=4, 26-1=1, 27to29=3, 29-1=1, 30to31=2, 31-1=1, 32to35=4, 35-1=1, 36to38=3, 38-1=1, 39to40=2, 40-1=1, 41to45=5, 47to59=13, 59-1=1, 60to61=2, 61-1=1, 62to63=2, 63-1=1, 64to71=8, 71-1to71-2=2, 72=1, 72-1=1, 73to85=13, 85-1=1, 89to90=2, 90-1=1, 91to95=5, 95-1=1, 96to99=4, 99-1=1, 100to105=6, 107=1, 107-1=1,
5	இவ்வார்டில் உள்ள வீடுகளின் எண்ணிக்கை (தெரு வாரியாக)	108to110=3, 110-1to110-2=2, 111to112=2, 112-1=1, 67=1, 71=1, 75=1, 77to78=2, 90=1, 29=1, 58=1, 11-1to11-3=3, 12-1to12-3=3 Un = 5 மொத்தம் = 143 3. எட்டிமரத்தோட்டம் - 28 1to3=3 UN = 25 / மொத்தம் = 28 மொத்தம் = 317
6	இவ்வார்டின் எல்லைகள்	
	வடக்கு	காளப்பநாயக்கன்பட்டி பேரூராட்சி
	கிழக்கு	ராசிபுரம் - நாமக்கல் மாநில நெடுஞ்சாலை மெயின் ரோடு
	தெற்கு	வார்டு எண்.3 அண்ணாநகர்
	மேற்கு	பச்சுடையாம்பட்டி கிராம பஞ்சாயத்து

7	இவ்வாட்டின் மொத்த மக்கள் தொகை	1001
8	சேந்தமங்கலம் பேரூராட்சி அமைப்பில் உள்ள இவ்வாட்டின் மக்கள் தொகை, ஒரு வாட்டின் சராசரி மக்கள் தொகையை விட குறைவாகவோ/ கூடுதலாகவோ இருப்பின் அதற்கான காரணம்	8.77 குறைவாக உள்ளது
9	குறிப்பு	-

இடம் : சேந்தமங்கலம்

கையொப்பம் :



தேதி :

பெயர் :

திரு.பெ.அர.திருநாவுக்கரசு.பி.எஸ்.சி,

பதவி :

செயல் அலுவலர்

இணைப்பு- 2 (ஈ)
(பேரூராட்சி/ நகராட்சி/ மாநகராட்சி)

வரைவு வார்டு மறு வரையறைக்கான (Delimitation) அறிக்கை

மாவட்டத்தின் பெயர் : நாமக்கல்

நகர்ப்புறம்


பேரூராட்சியின் பெயர் : சேந்தமங்கலம் பேரூராட்சி

1	வார்டு எண்.	2
2	இவ்வார்டில் உள்ளடங்கிய பகுதிகளின் பெயர்கள்	1) காந்திபுரம் வடக்கு பிட் - 1 2) மண் ஓட்டர் தெரு
3	வார்டின் சராசரி மக்கள் தொகை	1097
4	இவ்வார்டில் உள்ள கட்டடங்களின் எண்கள். (தெரு வாரியாக)	1) காந்திபுரம் வடக்கு பிட் - 1 - 331 2) மண் ஓட்டர் தெரு - 19 மொத்தம் -350
5	இவ்வார்டில் உள்ள வீடுகளின் எண்ணிக்கை (தெரு வாரியாக)	1) காந்திபுரம் வடக்கு பிட் - 1 - 331 1 to 11 = 11, 10A=1, 11-1 to 11-2 =2, 12=1, 13 to 18=6, 16-1=1, 18-1 to 18-4=4, 19 to 25 =7, 19-1=1, 21-1 =1, 22-3 = 1, 27 to 28=2, 28-1=1, 30=1,30-1 = 1, 31to46=16,47-1=1, 48 to 49=2, 48A=1, 48B=1, 48A1=1,50-1 to 50-2=2, 51=1, 51-1 to 51-3=3, 55=1, 55-1=1, 56 to 58=3, 57A=1, 59-1=1, 59A=1, 59-A1=1, 61to 63 =3, 63-1=1, 64 to 66=3, 65-1=1, 66-1=1, 67 to 70 =4, 73=1, 73-1 to 73-2=2, 74=1, 74-1=1, 75 to 80=6, 80-1 to 80-2 =2, 81 to 85 =5, 86 to 88=3, 88-1 to 88-6=6, 89 to 99=11, 99-1=1, 100 to 106=7, 107 to 111 = 5, 107-1=1, 112=1, 112-1=1, 113to122 = 10, 115-1=1, 118A to118B = 2, 122-1=1, 123 to 134 = 12, 134-1 = 1, 135 to 140 =6, 141 to 155=15, 141-1=1, 155=1, 156 to 161=6, 162 to 178 = 17, 178 to 179=2, 179-1=1, 180to195=16, 195-1=1, 196 to 203 = 8, 204=1, 204-1=1, 205 to 209=5, 209A to 209D = 4, 210to213=4, 213-1=1, 214=1, 214A=1, 214-1=1, 215 to 227=13, 216-1=1, 227-1 to 227-2=2, 228 to 234=7, 236 to 237= 2, 237-1 to 237-3=3, 238to242 =5, 243 =1, 243-1to243-3=3, 244 to 250=7, 250A=1, 251 to 258=8, 258-1=1, 259 to 266=8, 268 =1, 269to271=3 271-1to271-2=2 மொத்தம் =331 2) மண் ஓட்டர் தெரு - 19 2 to 10 =9, 11-13=3, 15to17=3, 15-1=1, 17-1to17-2=2, 19=1 மொத்தம் =19 மொத்தம் - 350
6	இவ்வார்டின் எல்லைகள்	
	வடக்கு	பெரியகுளம் கிராம பஞ்சாயத்து
	கிழக்கு	பொம்மசமுத்திரம் கிராம பஞ்சாயத்து
	தெற்கு	வார்டு எண்.4 காந்திபுரம் கிழக்கு

	மேற்கு	ராசிபுரம் - நாமக்கல் மாநில நெடுஞ்சாலை மெயின் ரோடு
7	இவ்வார்டின் மொத்த மக்கள் தொகை	1105
8	சேந்தமங்கலம் பேரூராட்சி அமைப்பில் உள்ள இவ்வார்டின் மக்கள் தொகை, ஒரு வார்டின் சராசரி மக்கள் தொகையை விட குறைவாகவோ/ கூடுதலாகவோ இருப்பின் அதற்கான காரணம்	0.71 கூடுதலாக உள்ளது.
9	குறிப்பு	

இடம் : சேந்தமங்கலம்

கையொப்பம் :



தேதி :

பெயர் :

திரு.பெ.அர.திருநாவுக்கரசு.பி.எஸ்.சி,

பதவி :

செயல் அலுவலர்

இணைப்பு- 2 (ஈ)

(பேரூராட்சி/ நகராட்சி/ மாநகராட்சி)

வரைவு வார்டு மறு வரையறைக்கான (Delimitation) அறிக்கை

மாவட்டத்தின் பெயர் : நாமக்கல்

நகர்ப்புறம்


பேரூராட்சியின் பெயர் : சேந்தமங்கலம் பேரூராட்சி

1	வார்டு எண்.	3
2	இவ்வார்டில் உள்ளடங்கிய பகுதிகளின் பெயர்கள்	1) ஆதிதிராவிடர் தெரு (அண்ணாநகர்) 2) வடக்கு காலனி தெரு 3) மாதா கோவில் தெரு
3	வார்டின் சராசரி மக்கள் தொகை	1097
4	இவ்வார்டில் உள்ள கட்டடங்களின் எண்கள். (தெரு வாரியாக)	1) ஆதிதிராவிடர் தெரு (அண்ணாநகர்) – 213 2) வடக்கு காலனி தெரு – 67 3) மாதா கோவில் தெரு – 60 மொத்தம் = 340
5	இவ்வார்டில் உள்ள வீடுகளின் எண்ணிக்கை (தெரு வாரியாக)	1) ஆதிதிராவிடர் தெரு (அண்ணாநகர்) – 213 1 to 15 = 15, 15-1=1, 16 to 23 = 8, 23-1=1, 24-1=1, 24-1=1, 26to28 =3, 28-1=1, 29to34= 6, 34-1=1, 35 to 41 = 7, 41-1=1, 42 to 53 = 12, 53-1=1, 54 to 55 = 2, 57 to 59 = 3, 59-1=1, 60 to 61=2, 61-1=1, 62 to 63 =2, 63-1=1, 64 to 65 = 2, 65-1 to 65-2 = 2, 66 to 69 = 4, 69-1=1, 70 to 74 = 5, 76 to 79 = 4, 79-1=1, 80 to 84 = 5, 84-1=1, 86 to 98 = 13,100to101=2, 101-1=1, 101-4=1, 102 to 110 = 9, 110-1=1, 111=1, 111-1=1, 112 to 118 = 7, 118-2=1, 119 to 123 = 5, 123-2=1, 124 to 125 = 2, 125-1=1, 126 to 130 = 5, 130-1 = 1,131to133=3, 135 to 142 = 8, 142-1 to 142-2 = 2, 143to150=8, 152 to 155 = 4, 155- 1=1, 156to163 = 8, 163-1=1, 164=1, 166=1, 166- 1=1,168=1, 170 to 171 = 2, 173=1, 173-1, 174 to 190 = 17, 190-1=1, 191=1, 191-1=1, 195-1 மொத்தம் = 213 2) வடக்கு காலனி தெரு – 67 1 to 5 = 5, 5-1=1, 6=1, 6-1=1, 7 to 17 = 11, 17-1=1, 19 to 22 =4, 22-1to22-2=2, 23 to 30 = 8, 30-1 to 30-2 = 2, 30-4=1, 30-5=1, 33 to 46 = 14, 46-1=1, 47 to 58 = 12, 58-1 to 58-2 = 2 மொத்தம் = 67 3) மாதா கோவில் தெரு – 60 1 வடி 6 = 6, 6-1வடி6-1=2, 7=1, 7-1வடி7-3=3, 8வடி28 = 21, 28-1=1, 29 =1, 29-1=1, 30 = 1, 38-1வடி38-4= 4, 39வடி56=18, 56-1=1 மொத்தம் = 60 / மொத்தம் = 340
6	இவ்வார்டின் எல்லைகள்	
	வடக்கு	வார்டு எண்.1 பொன்னம்மாபுதூர் தெரு
	கிழக்கு	ராசிபுரம் – நாமக்கல் மாநில நெடுஞ்சாலை மெயின் ரோடு
	தெற்கு	வார்டு எண்.5 பம்பக்காரத் தெரு
	மேற்கு	பச்சடையாம்பட்டி கிராம பஞ்சாயத்து
7	இவ்வார்டின் மொத்த மக்கள் தொகை	1073

8	சேந்தமங்கலம் பேரூராட்சி அமைப்பில் உள்ள இவ்வார்டின் மக்கள் தொகை, ஒரு வார்டின் சராசரி மக்கள் தொகையை விட குறைவாகவோ/ கூடுதலாகவோ இருப்பின் அதற்கான காரணம்	2.21 குறைவாக உள்ளது.
9	குறிப்பு	-

இடம் : சேந்தமங்கலம்

கையொப்பம் :



தேதி :

பெயர் :

திரு.பெ.அர.திருநாவுக்கரசு.பி.எஸ்.சி,

பதவி :

செயல் அலுவலர்

இணைப்பு- 2 (ஈ)
(பேரூராட்சி/ நகராட்சி/ மாநகராட்சி)

வரைவ வார்டு மறு வரையறைக்கான (Delimitation) அறிக்கை

மாவட்டத்தின் பெயர் : நாமக்கல்

நகர்ப்புறம்


பேரூராட்சியின் பெயர் : சேந்தமங்கலம் பேரூராட்சி

1	வார்டு எண்.	4
2	இவ்வார்டில் உள்ளடங்கிய பகுதிகளின் பெயர்கள்	1) புது காந்திபுரம் 2) கல் ஒட்டர் தெரு 3) காந்திபுரம் வடக்கு பிட் - 2 4) காந்திபுரம் கிழக்கு
3	வார்டின் சராசரி மக்கள் தொகை	1097
4	இவ்வார்டில் உள்ள கட்டடங்களின் எண்கள். (தெரு வாரியாக)	1) புது காந்திபுரம் - 84 2) கல் ஒட்டர் தெரு - 24 3) காந்திபுரம் வடக்கு பிட் - 2 - 51 4) காந்திபுரம் கிழக்கு - 193 மொத்தம் -352
5	இவ்வார்டில் உள்ள வீடுகளின் எண்ணிக்கை (தெரு வாரியாக)	1. புது காந்திபுரம் - 84 1 to 2=2, 4 to 8=5, 8-1=1, 9=1, 9-1=1, 10to19 = 10, 19-1 to 19-4 = 4, 20 to 25 = 6, 25 = 1, 26 to 47 = 22, 47-1=1, 48 to 49 = 2, 49-1=1, 50 to 51 =2, 53 to 59 = 7, 59=1, 60 to 69 = 10, 71 to 73 = 3, 73-1=1, 74 to 76 = 3 மொத்தம் = 84 2. கல் ஒட்டர் தெரு - 24 1 to 8 = 8, 8-1to8-2=2, 11 to 14 = 4, 14-1=1, 15 to 16 = 2, 17-1 = 1, 18 to 20 = 3, 20-1to20-2 = 2, 21 to 23 = 3 மொத்தம் = 24 3. காந்திபுரம் வடக்கு பிட் - 2 - 51 1 to 23 = 23, 26 to 33 = 8, 33-1 = 1, 34 to 35=2, 38 to 39 = 2, 41 to 44 = 4, 47 to 57 = 11 மொத்தம் = 51
5	இவ்வார்டில் உள்ள வீடுகளின் எண்ணிக்கை (தெரு வாரியாக)	4. காந்திபுரம் கிழக்கு - 193 1 to 5=5, 5-1 to 5-2=2, 6 to 14=9, 14-1=1, 15 to 20=6, 22 to 30=9, 31to32=2, 32-6=1, 33to34=2, 36-1=1, 37=1, 37-2=1, 38=1, 40 to 44=5, 46 to 50=5, 50-1 to 50-2=2, 51 to 59=9, 64to 75=12, 77 to 83=7, 85 to 87=3, 87-1 to 87-2=2, 88 to 91 =4, 91-1=1, 92 to 100=9, 100-1 to 100-6=6, 101 to 102=2, 102-1=1, 103 to 106=4, 106A=1, 107 to 109=3, 109-1 to 109-2=2, 111 to 112=2, 112-1 to 112-3 = 3, 113=1, 113-1=1, 114 to 116 = 3, 116-1=1, 117 to 134 = 18, 135-1=1, 136 to 139=4, 139-1=1, 141 to 142=2, 142A to 142D = 4, 144=1, 147=1, 147-1 to 147-2 = 2, 148 to 151 = 4, 152-1 to 152-2 = 2, 153 to 157 = 5, 157-1=1, 158 to 159=2, 159-1=1, 160 to 162 = 3, 163-1=1, 164 to 166 = 3, 166-1=1, 167 to 173 = 7 மொத்தம் = 193

6	இவ்வார்டின் எல்லைகள்	
	வடக்கு	வார்டு எண்.2 காந்திபுரம் வடக்கு பிட் - 1
	கிழக்கு	பொம்மசமுத்திரம் கிராம பஞ்சாயத்து
	தெற்கு	வார்டு எண்.6 காந்திபுரம் கிழக்கு
	மேற்கு	ராசிபுரம் - நாமக்கல் மாநில நெடுஞ்சாலை மெயின் ரோடு
7	இவ்வார்டின் மொத்த மக்கள் தொகை	1111
8	சேந்தமங்கலம் பேரூராட்சி அமைப்பில் உள்ள இவ்வார்டின் மக்கள் தொகை, ஒரு வார்டின் சராசரி மக்கள் தொகையை விட குறைவாகவோ/ கூடுதலாகவோ இருப்பின் அதற்கான காரணம்	1.26 அதிகமாக உள்ளது.
9	குறிப்பு	-

இடம் : சேந்தமங்கலம்

கையொப்பம் :



தேதி :

பெயர் :

திரு.பெ.அர.திருநாவுக்கரசு.பி.எஸ்.சி,

பதவி :

செயல் அலுவலர்

இணைப்பு- 2 (ஈ)
(பேரூராட்சி/ நகராட்சி/ மாநகராட்சி)

வரைவு வார்டு மறு வரையறைக்கான (Delimitation) அறிக்கை

மாவட்டத்தின் பெயர் : நாமக்கல்

நகர்ப்புறம்


பேரூராட்சியின் பெயர் : சேந்தமங்கலம் பேரூராட்சி

1	வார்டு எண்.	5
2	இவ்வார்டில் உள்ளடங்கிய பகுதிகளின் பெயர்கள்	1) ஓட்டக்குளம் அருந்ததியர் தெரு 2) பம்பக்காரத் தெரு 3) தொட்டியத் தெரு 4) காந்திபுரம் மேற்கு 5) காந்திபுரம் வடக்கு பிட் - 2
3	வார்டின் சராசரி மக்கள் தொகை	1097
4	இவ்வார்டில் உள்ள கட்டடங்களின் எண்கள். (தெரு வாரியாக)	1) ஓட்டக்குளம் அருந்ததியர் தெரு - 57 2) பம்பக்காரத் தெரு - 29 3) தொட்டியத் தெரு - 13 4) காந்திபுரம் மேற்கு - 208 5) காந்திபுரம் வடக்கு பிட் - 2 - 59 மொத்தம் -366
5	இவ்வார்டில் உள்ள வீடுகளின் எண்ணிக்கை (தெரு வாரியாக)	1) ஓட்டக்குளம் அருந்ததியர் தெரு - 57 1to2=2, 2-1=1, 3to13=11, 13-2=1, 14to24=11, 24-3=1, 25to39=15, 6-1to6-4=4, 35-1to35-5=5, 35-7to35-8=2, 2to3 = 2, 3-1=1, 18-1=1 மொத்தம் = 57 2) பம்பக்காரத் தெரு - 29 1to12=12, 12-1to12-4=4, 13=1, 13-1to13-2=2, 14to16=3 16-1=1, 17to20=4, 25=1, 16-1=1 மொத்தம் = 29 3) தொட்டியத் தெரு - 13 1to10=10, 11-1to11-3=3 மொத்தம் = 13 4) காந்திபுரம் மேற்கு - 208 1to31=31, 31-1=1, 32=1, 32-1=1, 33=1, 33-1to33-2=2, 34=1, 34-1=1, 35=1, 35-1to35-3=3, 36=1, 46-1=1, 47=1, 3-1=1, 48to52=5, 53-33A=1, 54to61=8, 60-1to60-2=2, 62to63=1, 63- 1to63-2=2, 64to76=13, 79-2=1, 82=1, 83-1=1, 83to105=23, 105-1to105-3=3, 106to135=30, 135-1=1, 136to187=52, 98-1to98-2=2, 153-1=1, 35-1=1, 10-1=1, 153-3=1, 79-1to79-2=2, 192=1, 127=1, 25=1, 32-3=1, 17-1to17-2=2, 149A=1 149-1to149-2=2 மொத்தம் = 208 5) காந்திபுரம் வடக்கு பிட் - 2 - 59 58to65=8, 65-1=1, 66=1, 68to69=2, 71to72=2, 72- 1=1, 77to94=17, 95to100=6, 103to123=21 மொத்தம் = 59
6	இவ்வார்டின் எல்லைகள்	
	வடக்கு	வார்டு எண்.3 மாதா கோவில் தெரு
	கிழக்கு	ராசிபுரம் - நாமக்கல் மாநில நெடுஞ்சாலை மெயின் ரோடு
	தெற்கு	ஐங்களாபுரம் - பச்சுடையாம்பட்டி ரோடு
	மேற்கு	பச்சுடையாம்பட்டி கிராம பஞ்சாயத்து

7	இவ்வாட்டின் மொத்த மக்கள் தொகை	1155
8	சேந்தமங்கலம் பேரூராட்சி அமைப்பில் உள்ள இவ்வாட்டின் மக்கள் தொகை, ஒரு வாட்டின் சராசரி மக்கள் தொகையை விட குறைவாகவோ/ கூடுதலாகவோ இருப்பின் அதற்கான காரணம்	5.27 கூடுதலாக உள்ளது.
9	குறிப்பு	-

இடம் : சேந்தமங்கலம்

கையொப்பம் :



தேதி : 2

பெயர் :

திரு.பெ.அர.திருநாவுக்கரசு.பி.எஸ்.சி,

பதவி :

செயல் அலுவலர்

இணைப்பு- 2 (ஈ)

(பேரூராட்சி/ நகராட்சி/ மாநகராட்சி)

வரைவு வார்டு மறு வரையறைக்கான (Delimitation) அறிக்கை

மாவட்டத்தின் பெயர் : நாமக்கல்

நகர்ப்புறம்


பேரூராட்சியின் பெயர் : சேந்தமங்கலம் பேரூராட்சி

1	வார்டு எண்.	6
2	இவ்வார்டில் உள்ளடங்கிய பகுதிகளின் பெயர்கள்	1.காந்திபுரம் கிழக்கு
3	வார்டின் சராசரி மக்கள் தொகை	1097
4	இவ்வார்டில் உள்ள கட்டங்களின் எண்கள். (தெரு வாரியாக)	1. காந்திபுரம் கிழக்கு - 382 மொத்தம் - 382
5	இவ்வார்டில் உள்ள வீடுகளின் எண்ணிக்கை (தெரு வாரியாக)	<p><u>1.காந்திபுரம் கிழக்கு - 382</u> 174-1 to 174-2 = 2, 176 to 189 = 14, 189-1=1, 190 to 193 = 4, 194-1 to 194-2 = 2, 195-1=1, 196 to 197 = 2, 197-1=1, 198 to 200 = 3, 200-1=1, 201=1, 201-1=1, 202 to 205 = 4, 205-1=1, 206 to 211=6, 206=1, 211-1=1, 212=1, 212-1to212-3 = 3, 213 to 215 = 3, 215-1to215-7= 7, 221=1, 225-1 to 225-2 = 2, 226 to 230 = 5, 230-1=1, 231 to 258 = 28, 258-A=1, 258-A1=1, 258-A2=1, 258-1 to 258-2 = 2, 259=1, 259-1=1, 260 to 263 = 4, 264-1=1, 265 to 276 = 12, 276-1=1, 277 to 282 = 6, 284=1, 284-1=1, 285=1, 285A to 285B = 2, 286 to 305 = 20, 305-1=1, 306 to 317 = 12, 317-1=1, 318 to 325 = 8, 327 to 331 = 5, 331-1 to 331-2 = 2, 332 to 336 = 5, 336-1to336-3=3, 337 to 351 = 15, 351-1=1, 352=1, 352-1=1, 353 to 359 = 7, 363-1 = 1, 364 to 373 = 10, 373-1 to 373-3 = 3, 374 to 379 = 6, 380-1=1, 382-1to382-4 = 4, 385=1, 386-1=1, 387 to 388 = 2, 388-1=1, 389=1, 391=1, 393=1, 393-1 to 393-4 = 4, 393-10=1, 394to395 =2, 395-1=1, 395B=1, 395C=1, 396=1, 396-1to396-15=15, 396-9=1, 397=1, 397-1to397-2=2, 399=1, 399-1to399-3= 3, 400=1, 400-1 to 400-2 = 2, 401 to 403 = 3, 405=1, 409=1, 411=1, 414=1, 417 to 419 = 3, 419A=1, 419C=1, 419-1 to 419-2 = 2, 419-5 to 4197 = 3, 420=1, 422=1, 422-1 to 422-5 = 5, 422-9=1, 422-31=1, 422-7=1, 422A=1, 422-10 to 422-11 = 2, 422-15=1, 422-7=1, 422-16=1, 422-24 to 422-28 = 5, 422-16 to 422-18 = 3, 422-13=1, 428-2 to 428-3=1, 429=1, 432-2=1, 430-4=1, 430A=1, 430B=1, 431-A=1, 431-5=1, 433-1=1, 432=1, 433-2 to 433-4 = 3, 428=1, 431-1to431-3= 3, 432-1=1, 434=1, 434-1=1, 434-3=1, 435=1, 435-1=1, 435-5 to 435-7 = 3, 437=1, 440 to 441 = 2, 445=1, 446-1=1, 447=1, 448-1=1, 449=1, 451=1, 453=1, 456 to 457 = 2, 457-1=1, 457-3 to 457-4 = 2, 464-1=1, 467=1, 467-1=1, 467-3=1, 468 to 469 = 2, 470-1=1, 472=1, 472-1=1, 473 to 476 = 4, 478=1, 478-2=1, 483=1, 487 to 491 = 5, 495 to 499 = 5 மொத்தம் =</p>

6	இவ்வாட்டின் எல்லைகள்	
	வடக்கு	வார்டு எண்.4 காந்திபுரம் கிழக்கு
	கிழக்கு	பொம்மசமுத்திரம் கிராம பஞ்சாயத்து
	தெற்கு	ஈஸ்வரன் கோவில் மெயின் ரோடு
	மேற்கு	ராசிபுரம் – நாமக்கல் மாநில நெடுஞ்சாலை மெயின் ரோடு
7	இவ்வாட்டின் மொத்த மக்கள் தொகை	1206
8	சேந்தமங்கலம் பேரூராட்சி அமைப்பில் உள்ள இவ்வாட்டின் மக்கள் தொகை, ஒரு வாட்டின் சராசரி மக்கள் தொகையை விட குறைவாகவோ/ கூடுதலாகவோ இருப்பின் அதற்கான காரணம்	9.91 கூடுதலாக உள்ளது.
9	குறிப்பு	-

இடம் : சேந்தமங்கலம்

கையொப்பம் :



தேதி :

பெயர் :

திரு.பெ.அர.திருநாவுக்கரசு.பி.எஸ்.சி,

பதவி :

செயல் அலுவலர்

இணைப்பு- 2 (ஈ)
(பேரூராட்சி/ நகராட்சி/ மாநகராட்சி)

வரைவு வார்டு மறு வரையறைக்கான (Delimitation) அறிக்கை

மாவட்டத்தின் பெயர் : நாமக்கல்

நகர்ப்புறம்

பேரூராட்சியின் பெயர் : சேந்தமங்கலம் பேரூராட்சி

1	வார்டு எண்.	7
2	இவ்வார்டில் உள்ளடங்கிய பகுதிகளின் பெயர்கள்	1) ஜங்களாபுரம் மேற்கு 2) அலவரையான் தெரு 3) ஜங்களாபுரம் கிழக்கு
3	வார்டின் சராசரி மக்கள் தொகை	971
4	இவ்வார்டில் உள்ள கட்டடங்களின் எண்கள். (தெரு வாரியாக)	1) ஜங்களாபுரம் மேற்கு - 283 2) அலவரையான் தெரு - 25 3) ஜங்களாபுரம் கிழக்கு - 60 மொத்தம் - 368
5	இவ்வார்டில் உள்ள வீடுகளின் எண்ணிக்கை (தெரு வாரியாக)	1) ஜங்களாபுரம் மேற்கு - 283 1-1to1-2=2, 2 to 4=3, 4-1=1, 5=1, 5-1 to 5-2=2, 6 to 7=2, 9 to 18=10,18A=1, 19 to 21=3, 21A=1, 23 to 26 =4, 29to59=31, 61to62=2, 62-1=1, 63to66=4, 66-1=1, 67to71=5, 71-2=1, 71-5=1, 75-1to75-3=3,76=1, 71-1=1, 71-3 to 71-5=3, 75-1=1, 71-6=1, 77to90=14, 90-1=1, 91to95=5, 95-1=1, 96=1, 96-1=1, 97=1, 97A=1, 97A-1=1, 98to99=2, 99-1to99-2, 100to108=9, 108-1=1,109to119=11,120to122=3, 122-1to122-2=2, 123to124=2, 126=1, 128to137=10, 137-1=1, 138to149=12, 149-1=1, 181to182=2, 182-1=1, 183to184=2, 184-1=1,185=1, 185-1to185-2=2, 186=1, 186-1to186-2=2, 189=1, 157-1=1, 156to160=5, 151to152=2, 151-1=1, 150=1, 150-1=1, 153to155=3, 161to162=2, 162-1=1, 163to164=2, 164-1=1, 166=1, 167-1=1, 167-169=3, 169-1=1, 170=1, 170-1=1,, 171to174=4, 174-1=1, 175to177=3, 179=1, 179-1=1, 190to201=12, 201-1=1, 202=1, 202-1=1, 203to205=3, 206to208=3, 208-1=1, 209to210=2, 211-1to211-2=2, 220=1, 211to215=5, 215-1=1, 216=1, 217to219=3, 221=1, 223to225=3, 225-1to225-2=2, 226to232=7 மொத்தம் - 283 2) அலவரையான் தெரு - 25 1 to 2 = 2, 4 to 9 = 6, 9-1=1, 10 to 12 = 3, 12-1=1, 13 to 21 = 9, 24 to 26 = 3 மொத்தம் - 25
		3) ஜங்களாபுரம் கிழக்கு - 60 3 to 7 = 5, 7-1=1, 8=1, 10 to 17 = 8, 19 to 24 = 6, 24-1=1, 26 to 28 = 3, 28-1 = 1, 29 to 32 = 4, 32-6=1, 33 to 39 = 7, 39-1=1, 40=1, 40-1=1, 41 to 44 = 4, 44-1=1, 45 to 52 = 8, 51-1=1, 53 to 57 = 5 மொத்தம் = 60

6	இவ்வார்டின் எல்லைகள்	
	வடக்கு	ஐங்களாபுரம் – பச்சடையாம்பட்டி ரோடு
	கிழக்கு	மார்க்கெட் – காந்திபுரம் மெயின் ரோடு
	தெற்கு	வார்டு எண்.12 மேட்டுத் தெரு
	மேற்கு	பச்சடையாம்பட்டி கிராம பஞ்சாயத்து
7	இவ்வார்டின் மொத்த மக்கள் தொகை	1162
8	சேந்தமங்கலம் பேரூராட்சி அமைப்பில் உள்ள இவ்வார்டின் மக்கள் தொகை, ஒரு வார்டின் சராசரி மக்கள் தொகையை விட குறைவாகவோ/ கூடுதலாகவோ இருப்பின் அதற்கான காரணம்	5.90 அதிகமாக உள்ளது.
9	குறிப்பு	-

இடம் : சேந்தமங்கலம்

கையொப்பம் :



தேதி :

பெயர் :

திரு.பெ.அர.திருநாவுக்கரசு.பி.எஸ்.சி,

பதவி :

செயல் அலுவலர்

இணைப்பு- 2 (ஈ)
(பேரூராட்சி/ நகராட்சி/ மாநகராட்சி)

வரைவு வார்டு மறு வரையறைக்கான (Delimitation) அறிக்கை

மாவட்டத்தின் பெயர் : நாமக்கல்

நகர்ப்புறம்


பேரூராட்சியின் பெயர் : சேந்தமங்கலம் பேரூராட்சி

1	வார்டு எண்.	8
2	இவ்வார்டில் உள்ளடங்கிய பகுதிகளின் பெயர்கள்	1) ஜங்களாபுரம் தெற்கு 2) ஜங்களாபுரம் கிழக்கு 3) அக்ரஹாரம்
3	வார்டின் சராசரி மக்கள் தொகை	1097
4	இவ்வார்டில் உள்ள கட்டடங்களின் எண்கள். (தெரு வாரியாக)	1) ஜங்களாபுரம் தெற்கு - 170 2) ஜங்களாபுரம் கிழக்கு - 77 3) அக்ரஹாரம் - 91 மொத்தம் - 338
5	இவ்வார்டில் உள்ள வீடுகளின் எண்ணிக்கை (தெரு வாரியாக)	1) ஜங்களாபுரம் தெற்கு - 170 1to3=3, 12=1, 4to11=8, 19=1, 12-1=1, 64-2=1, 14to18=5, 20=1, 20-4=1, 21=1, 21-1=1, 22to27=6, 13=1, 29=1, 32-1=1, 32-6=1, 32=1, 32-4=1, 33to34=2, 34-5=1, 35to39=5, 39A=1, 40to42=3, 43to62=20, 62-2=1, 63to64=2, 64-1=1, 65to69=5, 71to88=18, 87A=1, 89to92=2, 100to103=4, 105=1, 144=1, 106to110=5, 112=1, 135=1, 114to126=13, 1=1, 111=1, 93=1, 83=1, 47-1=1, 94to95=2, 47=1, 78=1, 78-1=1, 96=1, 30=1, 100-1=1, 64=1, 32-1=1, 27-1=1, 28=1, 44=1, 98to99=2, மொத்தம் -170 2) ஜங்களாபுரம் கிழக்கு - 77 58to62=5, 62-1=1, 63to65=3, 67to68=2, 68-1=1, 69to72=4, 73-2=1, 144=1, 74=1, 74-1=1, 75=1, 132=1, 76=1, 78to79=2, 81to99=19, 99-1=1, 100to104=5, 106to113=8, 113-1=1, 114to118=5, 118-1=1, 119to121=3, 122-1to122-2=2, 123to126=4, 126-1=1, 127to128=2 மொத்தம் - 77 3) அக்ரஹாரம் - 91 1-1to1-5=5, 2=1, 2-1to2-5=5, 3=1, 3-1=1, 4=1, 4-1=1, 5to6=2, 8to11=4, 11-1=1, 12to17=6, 17-1=1, 18to19=2, 19-1=1, 20=1, 20-1to20-2=2, 21=1, 21-1=1, 22=1, 22-1=1, 23to30=8, 30-1=1, 31to35=5, 35-1to35-2=2, 36to50=15, 50-1=1, 51to53=3, 53-1=1, 54to55=2, 55-1to55-2=2, 56=1, 56-1=1, 57to60=4, 63to66=4, 66-1to66-2=2 மொத்தம் - 91
6	இவ்வார்டின் எல்லைகள்	
	வடக்கு	வார்டு எண்.5 காந்திபுரம் மேற்கு
	கிழக்கு	வார்டு எண்.13 ஜாகை தெரு
	தெற்கு	ஊராட்சி ஒன்றிய அலுவலகம் மெயின் ரோடு
	மேற்கு	மார்க்கெட் - காந்திபுரம் மெயின் ரோடு
7	இவ்வார்டின் மொத்த மக்கள் தொகை	1067

8	<p>சேந்தமங்கலம் பேரூராட்சி அமைப்பில் உள்ள இவ்வார்டின் மக்கள் தொகை, ஒரு வார்டின் சராசரி மக்கள் தொகையை விட குறைவாகவோ/ கூடுதலாகவோ இருப்பின் அதற்கான காரணம்</p>	<p>2.75 குறைவாக உள்ளது.</p>
9	குறிப்பு	-

இடம் : சேந்தமங்கலம்

கையொப்பம் :



தேதி :

பெயர் :

திரு.பெ.அர.திருநாவுக்கரசு.பி.எஸ்.சி,

பதவி :

செயல் அலுவலர்

இணைப்பு- 2 (ஈ)
(பேரூராட்சி/ நகராட்சி/ மாநகராட்சி)

வரைவு வார்டு மறு வரையறைக்கான (Delimitation) அறிக்கை

மாவட்டத்தின் பெயர் : நாமக்கல்

நகர்ப்புறம்

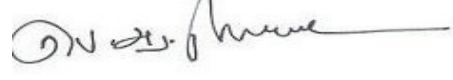
பேரூராட்சியின் பெயர் : சேந்தமங்கலம் பேரூராட்சி

1	வார்டு எண்.	9
2	இவ்வார்டில் உள்ளடங்கிய பகுதிகளின் பெயர்கள்	1) மாரியம்மன் கோவில் தெரு 2) கிழக்கு ஆதிதிராவிடர் தெரு 3) வடக்கு உப்புகிணறு தெரு
3	வார்டின் சராசரி மக்கள் தொகை	1097
4	இவ்வார்டில் உள்ள கட்டங்களின் எண்கள். (தெரு வாரியாக)	1) மாரியம்மன் கோவில் தெரு - 145 2) கிழக்கு ஆதிதிராவிடர் தெரு - 91 3) வடக்கு உப்புகிணறு தெரு - 101 மொத்தம் - 337
5	இவ்வார்டில் உள்ள வீடுகளின் எண்ணிக்கை (தெரு வாரியாக)	1) மாரியம்மன் கோவில் தெரு - 145 3=1, 3-3=1, 4to5=2, 5-1=1, 15to23=9, 36-5to36-8=4, 39to40=2, 25=1, 27to30=4, 30-1to30-2=2, 31=1, 31-1=1, 32to33=2, 36to37=2, 41to42=2, 72=1, 45-1to45-5=5, 45-23C=1, 47to48=2, 50to51=2, 51-1=1, 52to54=3, 54-2=1, 55to61=7, 61-1to61-2=2, 62to63=2, 63-1=1, 64to71=8, 71-1=1, 73-1=1, 74-1to74-11=11, 74-1A=1, 74-1B=1, 74to76=3, 75A=1, 75B=1, 75-5to75-6=2, 77to79=3, 79-1to79-4=4, 80=1, 81-1=1, 82to83=2, 85=1, 86-1=1, 72to73=2, 87to100=14, 101to110=10, 110-1=1, 111=1, 112-1to122-2=2, 1-1to1-2=2, 2-1to2-2=2 மொத்தம் = 145 2) கிழக்கு ஆதிதிராவிடர் தெரு - 91 2to7=6, 7-1to7-2=2, 8to11=4, 14to19=6, 22to36=15, 38to39=2, 41to47=7, 47-1to47-2=2, 48to49=2, 51=1, 51-1to51-4=4, 52=1, 52-1=1, 53to56=4, 60to63=4, 63-1=1, 64to68=5, 70to75=6, 75-5=1, 77=1, 77-1=1, 80=1, 83-1to83-2=2, 88to89=2, 92=1, 92A=1, 93=1, 93-2=1, 100=1, 127=1, 79=1, 74-3 மொத்தம் = 91 3) வடக்கு உப்புகிணறு தெரு - 101 1to5=5, 7=1, 7-1=1, 8to18=11, 20=1, 50-1=1, 21=1, 23=1, 51-2=1, 25=1, 27to40=14, 42=1, 44=1, 45to48=4, 48-1to48-2=2, 49to50=2, 50-1=1, 51to52=2, 53-35=1, 54to56=3, 56-1to56-2=2, 57-1=1, 58to60=3, 60-1=1, 61-1=1, 65=1, 65-1=1, 152-1=1, 66=1, 68=1, 68-1=1, 69=1, 70-1to70-2=2, 79=1, 82=1, 82-1=1, 63=1, 152=1, 67=1, 70-1=1, 70-3=1, 74to77=4, 77-1to77-2=2, 78=1, 81-1=1, 85to86=2, 88to90=3 மொத்தம் = 101
6	இவ்வார்டின் எல்லைகள்	
	வடக்கு	ஈஸ்வரன் கோவில் மெயின் ரோடு
	கிழக்கு	பொம்மசமுத்திரம் கிராம பஞ்சாயத்து
	தெற்கு	வார்டு எண்.11 கிழக்கு தெரு மெயின் ரோடு
	மேற்கு	ராசிபுரம் - நாமக்கல் மாநில நெடுஞ்சாலை மெயின் ரோடு
7	இவ்வார்டின் மொத்த மக்கள் தொகை	1064

8	சேந்தமங்கலம் பேரூராட்சி அமைப்பில் உள்ள இவ்வாட்டின் மக்கள் தொகை, ஒரு வார்டின் சராசரி மக்கள் தொகையை விட குறைவாகவோ/ கூடுதலாகவோ இருப்பின் அதற்கான காரணம்	3.03 குறைவாக உள்ளது
9	குறிப்பு	-

இடம் : சேந்தமங்கலம்

கையொப்பம் :



தேதி :

பெயர் :

திரு.பெ.அர.திருநாவுக்கரசு.பி.எஸ்.சி,

பதவி :

செயல் அலுவலர்

இணைப்பு- 2 (ஈ)
(பேரூராட்சி/ நகராட்சி/ மாநகராட்சி)

வரைவு வார்டு மறு வரையறைக்கான (Delimitation) அறிக்கை

மாவட்டத்தின் பெயர் : நாமக்கல்

நகர்ப்புறம்

பேரூராட்சியின் பெயர் : சேந்தமங்கலம் பேரூராட்சி

1	வார்டு எண்.	10
2	இவ்வார்டில் உள்ளடங்கிய பகுதிகளின் பெயர்கள்	1) கணக்கர் தெரு 2) மஞ்சப்புடையார் தெரு 3) வடக்கு முகமதியர் தெரு 4) சின்னத்தேர் முட்டி
3	வார்டின் சராசரி மக்கள் தொகை	1097
4	இவ்வார்டில் உள்ள கட்டங்களின் எண்கள். (தெரு வாரியாக)	1) கணக்கர் தெரு - 87 2) மஞ்சப்புடையார் தெரு - 65 3) வடக்கு முகமதியர் தெரு - 129 4) சின்னத்தேர் முட்டி - 92 மொத்தம் - 373
5	இவ்வார்டில் உள்ள வீடுகளின் எண்ணிக்கை (தெரு வாரியாக)	1) கணக்கர் தெரு - 87 1=1, 1-1=1, 2=1, 2-1=1, 3=1, 3-1to3-2=2, 4to6=3, 6-1=1, 7to10=4, 10-1=1, 11to14=4, 16=1, 18to23=6, 23-1to23-5=5, 24to28=5, 28A=1, 29to31=3, 31-1=1, 32=1, 32-1to32-2=2, 33=1, 33-1to33-2=2, 34to37=4, 37-1=1, 38to41=4, 41A=1, 44to46=3, 45A to 45D = 4, 46-1=1, 47=1, 47-1to47-3=3, 48to51=4, 51-1to51-3=3, 54=1, 54-1=1, 55=1, 55-1=1, 56=1, 56-1=1, 57=1, 58to60=3 மொத்தம் = 87 2) மஞ்சப்புடையார் தெரு - 65 1to7=7, 7-1to7-2=2, 8to10=3, 10-1=1, 11=1, 11-1 = 1, 12to18=7, 20to23=4, 23-1to23-2=2, 24=1, 24-1=1, 25to26=2, 26-1=1, 27to35=9, 37to48=12, 48-1=1, 49to51=3, 51-1to51-3=3, 52to55=4 மொத்தம்= 65 3) வடக்கு முகமதியர் தெரு - 129 1to2=2, 4=1, 4-1=1, 5to6=2, 6-1=1, 7to10=4, 10-1to10-5=5, 12=1, 12-1 to 12-2=2, 12-4=1, 13=1, 13-1=1, 15to17=3, 17-1=1, 18=1, 18-1=1, 19=1, 19-1to19-4=4, 20to21 =2, 21-1to21-7=7, 22=1, 23 to 24 = 2, 24-1=1, 25=1, , 79-1=1 25-1to25-2=2, 26to27 = 2, 27-1to27-2=2, 28 to 31 = 4, 31-1=1, 32=1, 33=1, 35 to 36 = 2, 37to38=2, 38-1=1, 39to44=6, 44-1=1, 45=1, 45-1to45-2=4, 46to48=3, 48-1=1, 49=1, 49-1=1, 50=1, 50-1to50-3=3, 51=1, 53to56=4, 56-1to56-2=2, 57to60=4, 60-1to60-2=2, 61to62=2, 62-1=1, 63=1, 63-1=1, 64to66=3, 66-1to66-2=2, 67to69=3, 69-1=1, 70=1, 70-1to70-2=2, 71to72=2, 72-1to72-2=2, 73to75=3, 75-1=1, 76=1, 76-1to76-3=3, 77to79=3, 79-1=1 மொத்தம் = 129

5	இவ்வாட்டில் உள்ள வீடுகளின் எண்ணிக்கை (தெரு வாரியாக)	4) சின்னத்தேர் முட்டி - 92 1to5=5, 5-1=1, 6to8=3, 4=1, 8-1to8-2=2, 9to16=8, 16-1=1, 17to19=3, 21to26=6, 26-1=1, 27=1, 27-1to27-3=3, 28to32=5, 34=1, 34-1=1, 35=1, 35-1=1, 36to37=2, 37-1=1, 39=1, 39-1=1, 40to46=7, 46-1=1, 47to49=3, 49-1=1, 50to54=5, 54-1=1, 55=1, 55-1=1, 56to58=3, 60to64=5, 64-1to64-2=2, 65=1, 65-1to65-4=4, 66to67=2, 67-1=1, 68=1, 68-1=1, 70to72=3 மொத்தம் = 92
6	இவ்வாட்டின் எல்லைகள்	
	வடக்கு	வார்டு எண்.6 காந்திபுரம்
	கிழக்கு	வார்டு எண்.9 மாரியம்மன் கோவில் தெரு
	தெற்கு	வார்டு எண்.13 மேற்கு கடைத் தெரு
	மேற்கு	வார்டு எண்.8 அக்ரஹாரம்
7	இவ்வாட்டின் மொத்த மக்கள் தொகை	1177
8	சேந்தமங்கலம் பேரூராட்சி அமைப்பில் உள்ள இவ்வாட்டின் மக்கள் தொகை, ஒரு வார்டின் சராசரி மக்கள் தொகையை விட குறைவாகவோ/ கூடுதலாகவோ இருப்பின் அதற்கான காரணம்	7.27 அதிகமாக உள்ளது.
9	குறிப்பு	-

இடம் : சேந்தமங்கலம்

கையொப்பம் :



தேதி :

பெயர் :

திரு.பெ.அர.திருநாவுக்கரசு.பி.எஸ்.சி,

பதவி :

செயல் அலுவலர்

இணைப்பு- 2 (ஈ)
(பேரூராட்சி/ நகராட்சி/ மாநகராட்சி)

வரைவு வார்டு மறு வரையறைக்கான (Delimitation) அறிக்கை

மாவட்டத்தின் பெயர் : நாமக்கல்


நகர்ப்புறம்

பேரூராட்சியின் பெயர் : சேந்தமங்கலம் பேரூராட்சி

1	வார்டு எண்.	11
2	இவ்வார்டில் உள்ளடங்கிய பகுதிகளின் பெயர்கள்	1) செல்லியம்மன்பாளையம் தெரு 2) மேட்டுத் தெரு
3	வார்டின் சராசரி மக்கள் தொகை	1097
4	இவ்வார்டில் உள்ள கட்டடங்களின் எண்கள். (தெரு வாரியாக)	1) செல்லியம்மன்பாளையம் தெரு - 137 2) மேட்டுத் தெரு - 213 மொத்தம் - 350
5	இவ்வார்டில் உள்ள வீடுகளின் எண்ணிக்கை (தெரு வாரியாக)	1) செல்லியம்மன்பாளையம் தெரு - 137 1to13=13, 13-1=1, 15to34=20, 34-1=1, 35to43=9, 43-1to43-3=3, 44to47=2, 48-1=1, 49to51=3, 51-1=1, 52=1, 52-1to52-2=2, 53to54=2, 54-1=1, 55to67=13, 67-1to67-2=2, 68=1, 68-1=1, 69to72=4, 72-1=1, 73to85=13, 87to92=6, 92-1=1, 95to101=7, 101-1=1, 102to111=10, 111-1=1, 112=1, 112-1to112-2=2, 113to116=4, 118=1, 108-1to108-3=3, 101-2=1, 1-1=1, 92A=1, 68-2=1, 1-5=1, 60=1 மொத்தம் = 137 2) மேட்டுத் தெரு - 213 14 to 19=6, 19-1=1, 20to21=2, 21-2=1, 22=1, 22-1to22-2=2, 23to25=3, 25-1to25-2=2, 26to32=7, 32-1=1, 33to37=5, 37-1=1, 38to46=9, 49to56=8, 57-1=1, 58to69=12, 71to85=15, 85-2to85-3=2, 86to92=7, 95to100=6, 100-1=1, 101to110=10, 110-1=1, 112to118=7, 118-1=1, 119to121=3, 123to126=4, 126-1to126-2=2, 127to128=2, 130to138=9, 140to142=3, 143to144=2, 146to147=2, 149to155=7, 157to162=6, 162- 1=1, 163to168=6, 170=1, 172to173=2, 173-1=1, 174to176=3, 178to183=6, 183-1=1, 184to196=13, 199to209=11, 211to213=3, 77-1=1, 2to4=3, 4-1to4-3=3, 5=1, 5-1to5-3=3, 6=1, மொத்தம் = 213
6	இவ்வார்டின் எல்லைகள்	
	வடக்கு	வார்டு எண்.7 ஜங்களாபுரம் மேற்கு
	கிழக்கு	மார்க்கெட் - ஜங்களாபுரம் ரோடு
	தெற்கு	புதன்சந்தை நைனாமலை ரோடு
	மேற்கு	பச்சுடையாம்பட்டி கிராம பஞ்சாயத்து
7	இவ்வார்டின் மொத்த மக்கள் தொகை	1105
8	சேந்தமங்கலம் பேரூராட்சி அமைப்பில் உள்ள இவ்வார்டின் மக்கள் தொகை, ஒரு வார்டின் சராசரி மக்கள் தொகையை விட குறைவாகவோ/ கூடுதலாகவோ இருப்பின் அதற்கான காரணம்	0.72 கூடுதலாக உள்ளது.
9	குறிப்பு	-

இடம் : சேந்தமங்கலம்

கையொப்பம் :



தேதி :

பெயர் :

திரு.பெ.அர.திருநாவுக்கரசு.பி.எஸ்.சி,

பதவி :

செயல் அலுவலர்

இணைப்பு- 2 (ஈ)
(பேரூராட்சி/ நகராட்சி/ மாநகராட்சி)

வரைவு வார்டு மறு வரையறைக்கான (Delimitation) அறிக்கை

மாவட்டத்தின் பெயர் : நாமக்கல்

நகர்ப்புறம்


பேரூராட்சியின் பெயர் : சேந்தமங்கலம் பேரூராட்சி

1	வார்டு எண்.	12
2	இவ்வார்டில் உள்ளடங்கிய பகுதிகளின் பெயர்கள்	1) சேடர் தெரு 2) வளையல்காரத் தெரு 3) மேற்கு கடைத் தெரு 4) ஜாகை தெரு
3	வார்டின் சராசரி மக்கள் தொகை	1097
4	இவ்வார்டில் உள்ள கட்டடங்களின் எண்கள். (தெரு வாரியாக)	1) சேடர் தெரு - 176 2) வளையல்காரத் தெரு - 93 3) மேற்கு கடைத் தெரு - 64 4) ஜாகை தெரு - 47 மொத்தம் - 380
5	இவ்வார்டில் உள்ள வீடுகளின் எண்ணிக்கை (தெரு வாரியாக)	<p>1) சேடர் தெரு - 176 1to12=12, 12Ato12D=4, 13to17=5, 17-1=1, 17-3to17-4=2, 18=1, 18-1=1, 19to23=5, 23-1=1, 24=1, 24-1=1, 24Ato24C=3, 25to31=7, 31-3to31-5=3, 32to39=8, 39-1to39-3=3, 40to47=8, 47-1to47-5=3, 48to53=6, 53-1=1, 54to59=6, 59-1=1, 60=1, 60-1to60-3=3, 61=1, 61-1=1, 62to66=5, 69to71=3, 71-1=1, 72to73=2, 73-1=1, 74to82=9, 84to85=2, 88to91=4, 91-1to91-3=3, 93=1, 99=1, 99-1=1, 100to105=6, 105-1=1, 106to112=7, 113-1to113-4=4, 91to92=2, 94to95=2, 97to98=2, 67to68=2, 114to115=2, 118to124=7, 124-1=1, 125to130=6, 130-1=1, 131to132=2, மொத்தம் = 176</p> <p>2) வளையல்காரத் தெரு - 93 1to5=5, 5-2to5-3=2, 6to8=3, 7-1to7-4=4, 8-1to8-2=2, 9-1to9-3=3, 10to11=2, 11-1to11-3=3, 12to13=2, 13-1to13-3=3, 14Ato14C=3, 14=1, 12Ato12C=3, 16=1, 16-1to16-3=3, 17to19=3, 15-1=1, 9=1, 20=1, 21to30=10, 32=1, 32-1to32-3=3, 42to44=3, 51-1to51-3=3, 52to53=2, 53-1to53-2=2, 49to50=2, 50-1=1, 33to41=9, 56to57=2, 57-1=1, 58to60=3, 60-1to60-2=2, 61to62=2 மொத்தம் = 93</p> <p>3) மேற்கு கடைத் தெரு - 64 1to2=2, 5to8=4, 8-1=1, 9to11=3, 11-1=1, 12=1, 12-1=1, 13to14=2, 14-1=1, 15=1, 15-1=1, 16=1, 18=1, 18-2to18-3=2, 19to22=4, 22-1=1, 23to26=3, 26-1=1, 29to32=4, 34to41=8, 41-1to41-2=2, 42to43=2, 45to46=2, 48to49=2, 54to56=3, 59-1=1, 60=1, 62-1=1, 63to64=2, 68to69=2, 71to73=3/ மொத்தம் = 64</p> <p>4) ஜாகை தெரு - 47 1=1, 1-1to1-2=2, 2=1, 2-1to2-6=6, 3=1, 3-1to3-6=6, 4to5=2, 5-1to5-2=2, 6=1, 6-1=1, 7to11=5, 11-1to11-3=3, 13=1, 13-1to13-4=4, 14to20=7, 20-2to20-3=2, 21=1, 21-1=1 மொத்தம் = 47</p> <p>மொத்தம் = 380</p>

6	இவ்வார்டின் எல்லைகள்	
	வடக்கு	வார்டு எண்.8 ஜங்களாபுரம் தெற்கு
	கிழக்கு	வார்டு எண்.14 பெருமாள் கோவில் தெரு
	தெற்கு	வார்டு எண்.17 குலாளர் தெரு
	மேற்கு	வார்டு எண்.12 மேட்டுத் தெரு
7	இவ்வார்டின் மொத்த மக்கள் தொகை	1199
8	சேந்தமங்கலம் பேரூராட்சி அமைப்பில் உள்ள இவ்வார்டின் மக்கள் தொகை, ஒரு வார்டின் சராசரி மக்கள் தொகையை விட குறைவாகவோ/ கூடுதலாகவோ இருப்பின் அதற்கான காரணம்	9.29 கூடுதலாக உள்ளது.
9	குறிப்பு	-

இடம் : சேந்தமங்கலம்

கையொப்பம் :



தேதி :

பெயர் :

திரு.பெ.அர.திருநாவுக்கரசு.பி.எஸ்.சி,

பதவி :

செயல் அலுவலர்

இணைப்பு- 2 (ஈ)
(பேரூராட்சி/ நகராட்சி/ மாநகராட்சி)

வரைவு வார்டு மறு வரையறைக்கான (Delimitation) அறிக்கை

மாவட்டத்தின் பெயர் : நாமக்கல்

நகர்ப்புறம்

பேரூராட்சியின் பெயர் : சேந்தமங்கலம் பேரூராட்சி

1	வார்டு எண்.	13
2	இவ்வார்டில் உள்ளடங்கிய பகுதிகளின் பெயர்கள்	1) பெருமாள் கோவில் தெரு 2) பெருமாள் கோவில் ஓட்டர் தெரு 3) கிழக்கு கடைத்தெரு 4) மேற்கு கடைத் தெரு
3	வார்டின் சராசரி மக்கள் தொகை	1097
4	இவ்வார்டில் உள்ள கட்டடங்களின் எண்கள். (தெரு வாரியாக)	1) பெருமாள் கோவில் தெரு – 84 2) பெருமாள் கோவில் ஓட்டர் தெரு – 127 3) கிழக்கு கடைத்தெரு – 32 4) மேற்கு கடைத் தெரு – 77 மொத்தம் – 320
5	இவ்வார்டில் உள்ள வீடுகளின் எண்ணிக்கை (தெரு வாரியாக)	1) பெருமாள் கோவில் தெரு – 84 1to2=2, 2Ato2C=3, 3to6=4,6-1to6-3=3, 7=1, 7-1=1, 8to11=4, 11-1=1, 12to13=2, 13-1=1, 14to17=4, 19=1, 19A=1, 20=1, 20-1=1, 21to26=6, 26-1to26-2=2, 27=1, 27-1=1, 28to36=9, 36-1=1, 37to42=6, 42-1to42-3=3, 43=1, 43-1=2, 44=1, 44-1=1, 45to52=8, 52-1to52-2=2, 53=1, 53-1to53-2=2, 54to55=2, 58to61=4, 63-1to63-2=2 மொத்தம் = 84 2) பெருமாள் கோவில் ஓட்டர் தெரு – 127 1 to 5=5, E3=1, 13=1, 13-1=1, 14 to 16=3, 16-1=1, 17 to 22 = 6, 22-1=1, 23 to 25=3, 25-1=1, 26=1, 28to29=2, 31 to 40=10, 40-1=1, 42 to 48 = 7, 48-1=1, 49to50=2, 50-1=1, 51 to 53=3, 55=1, 57=1, 59 to 69=11, 69-1=1, 70to71=2, 71-1to71-2 = 2, 72=1, 75=1, 75-1=1, 76to77=2, 77-1to77-2= 2, 78to79=2, 81to83=3, 83-1=1, 85 to 100 = 16, 100-1=1, 101 to 108=8, 108-1=1, 109to110=2, 110-1=1, 111to119=9, 119-1=1, 120to121=2, 121-1=1, 122=1, 127to128=2 மொத்தம் – 127 3) கிழக்கு கடைத்தெரு – 32 2=1, 2-1 to 2-2=2, 3to4=1, 4-1=1,7=1, 7-2 to 7-3=2, 20 to 23=4, 23-1=1, 25 to 27=3, 27-1=1, 39=1, 39-1to39-2=2, 44=1, 58-1to58-3=3, 65-1=1, 66=1, 66-1=1, 67=1,67-1=1, 68=1, 74to75=2 மொத்தம் = 32 4) மேற்கு கடைத் தெரு – 77 69=1, 69-1=1, 70to74=5, 76to78=3, 78-1=1, 79to81=3, 81-1to81-3=3, 82=1, 82-1=1, 83=1, 85to86=2, 86-1=1, 87=1, 88-1=1, 89=1, 89-1=1, 90to93=4, 93-1=1, 94=1, 96to97=2, 97-1to97-3=3, 98to106=9, 108to110=3, 110-1=1, 112to113=2, 113-1=1, 114to122=9, 122-1to122-2=2, 123to127=5, 127-1=1, 128=1, 128-1=1, 129=1, 129-1=1, 130=1, 130-1=1 மொத்தம் = 77 மொத்தம் – 320

6	இவ்வார்டின் எல்லைகள்	
	வடக்கு	வார்டு எண்.10 கணக்கர் தெரு
	கிழக்கு	ராசிபுரம் - நாமக்கல் மாநில நெடுஞ்சாலை மெயின் ரோடு
	தெற்கு	வார்டு எண்.17 ஆண்டித் தெரு
	மேற்கு	வார்டு எண்.17 உப்பிலியர் தெரு
7	இவ்வார்டின் மொத்த மக்கள் தொகை	1010
8	சேந்தமங்கலம் பேரூராட்சி அமைப்பில் உள்ள இவ்வார்டின் மக்கள் தொகை, ஒரு வார்டின் சராசரி மக்கள் தொகையை விட குறைவாகவோ/ கூடுதலாகவோ இருப்பின் அதற்கான காரணம்	(-) 7.93 குறைவாக உள்ளது.
9	குறிப்பு	-

இடம் : சேந்தமங்கலம்

கையொப்பம் :



தேதி :

பெயர் :

திரு.பெ.அர.திருநாவுக்கரசு.பி.எஸ்.சி,

பதவி :

செயல் அலுவலர்

இணைப்பு- 2 (ஈ)
(பேரூராட்சி/ நகராட்சி/ மாநகராட்சி)

வரைவு வார்டு மறு வரையறைக்கான (Delimitation) அறிக்கை

மாவட்டத்தின் பெயர் : நாமக்கல்

நகர்ப்புறம்

பேரூராட்சியின் பெயர் : சேந்தமங்கலம் பேரூராட்சி

1	வார்டு எண்.	14
2	இவ்வார்டில் உள்ளடங்கிய பகுதிகளின் பெயர்கள்	1) தெற்கு உப்புக்கிணறு தெரு 2) கிழக்கு தெரு 3) சிவியார தெரு 4) கிழக்கு கடை தெரு
3	வார்டின் சராசரி மக்கள் தொகை	971
4	இவ்வார்டில் உள்ள கட்டடங்களின் எண்கள். (தெரு வாரியாக)	1) தெற்கு உப்புக்கிணறு தெரு - 68 2) கிழக்கு தெரு - 109 3) சிவியார தெரு - 115 4) கிழக்கு கடை தெரு - 85 மொத்தம் - 377
5	இவ்வார்டில் உள்ள வீடுகளின் எண்ணிக்கை (தெரு வாரியாக)	<p>1) தெற்கு உப்புக்கிணறு தெரு - 68 1to2=2, 2-1=1, 3=1, 3-1=1, 5 to 8=4, 14to15 = 2, 17to22=6, 22-1=1, 23to33=11, 35to36=2, 37-19B=1, 34=1, 34-1to34-2=2, 38to39=2, 40to42=3, 42A=1, 43to45=3, 45-1=1, 46 to 51=6, 51-1to51=2=2, 52=1, 52-1=1, 54=1, 54-1=1, 53=1, 55 to 59 = 5, 59-1=1, 60 to 62 = 3, 66-1=1, மொத்தம் = 68</p> <p>2) கிழக்கு தெரு - 109 1to2=2, 2-1=1, 3=1, 3-1=1, 5 to 8=4, 14to15 = 2, 17to22=6, 22-1=1, 23to33=11, 35to36=2, 37-19B=1, 34=1, 34-1to34-2=2, 38to39=2, 40to42=3, 42A=1, 43to45=3, 45-1=1, 46 to 51=6, 51-1to51=2=2, 52=1, 52-1=1, 54=1, 54-1=1, 53=1, 55 to 59 = 5, 59-1=1, 60 to 62 = 3, 66-1=1 மொத்தம் = 109</p> <p>3) சிவியார தெரு - 115 1-2=1, 2=1, 5 to 15= 11, 16-1=1, 17tp18=2, 20 to 26=7, 26-1=1, 27 to 28=2, 28-1 to 28-2=2, 29 to 35=7, 38=1, 16=1, 40to42=3, 45=1, 45-1=1, 47=1, 47-1=1, 49=1, 49 to 52=4, 52-1=1, 53=1, 53-1=1, 54=1, 54-1=1, 44=1, 55 to 59=5, 61 to 64=4, 64-1=1, 65 to 68=4, 70=1, 72 to 74=3, 74-2=1, 75 to 76=2, 10=1, 20=1, 37=1, 37-1=1, 14=1,43=1, 47=1, 83-1=1, 85=1, 75to76=2, 95=1,86to89=4, 24-1=1, 38-1=1, 91to94=4, 99to100=2, 102-1to102-2=2, 104=1, 107to108=2, 109-1=1, 110=1, 110-1=1, 111to117=7 மொத்தம் = 115</p> <p>4) கிழக்கு கடை தெரு - 85 1to2=2, 1-2=1, 2-1to2-2=2, 3=1, 3-1=1, 4=1, 4-1=1, 6to7=2, 7-2=1, 8to10=3, 13to15=3,18=1, 18-1=1, 19=1, 19-1=1, 20to23=4, 23-1=1, 25to27=3, 27-1=1, 28to36=9, 39=1, 39-1 to 39-2=2, 40=1, 40-1 to 40-2=2, 41=1, 42-18B=1, 44 to 47=4, 48 to 50=3, 50-1=1, 51 to 54=4, 57-1=1, 58=1, 58-1=1, 59=1, 59-1=1, 60 to 62=3, 64 to 65=2, 65-1=1, 66=1, 67=1, 67-1=1, 68to69=2, 70=1, 70-1to70-2=2, 71to72=2, 74 to 76=3, 76-1 to 76-2=2 மொத்தம் = 85 மொத்தம் = 377</p>

6	இவ்வார்டின் எல்லைகள்	
	வடக்கு	வார்டு எண்.9 வடக்கு உட்புகிணறு தெரு
	கிழக்கு	பொம்மசமுத்திரம் கிராம பஞ்சாயத்து
	தெற்கு	வார்டு எண்.15 சிவியாரத் தெரு
	மேற்கு	ராசிபுரம் - நாமக்கல் மாநில நெடுஞ்சாலை மெயின் ரோடு
7	இவ்வார்டின் மொத்த மக்கள் தொகை	1190
8	சேந்தமங்கலம் பேரூராட்சி அமைப்பில் உள்ள இவ்வார்டின் மக்கள் தொகை, ஒரு வார்டின் சராசரி மக்கள் தொகையை விட குறைவாகவோ/ கூடுதலாகவோ இருப்பின் அதற்கான காரணம்	8.47 கூடுதலாக உள்ளது.
9	குறிப்பு	-

இடம் : சேந்தமங்கலம்

கையொப்பம் :



தேதி :

பெயர் :

திரு.பெ.அர.திருநாவுக்கரசு.பி.எஸ்.சி,

பதவி :

செயல் அலுவலர்

இணைப்பு- 2 (ஈ)
(பேரூராட்சி/ நகராட்சி/ மாநகராட்சி)

வரைவு வார்டு மறு வரையறைக்கான (Delimitation) அறிக்கை

மாவட்டத்தின் பெயர் : நாமக்கல்

நகர்ப்புறம்


பேரூராட்சியின் பெயர் : சேந்தமங்கலம் பேரூராட்சி

1	வார்டு எண்.	15
2	இவ்வார்டில் உள்ளடங்கிய பகுதிகளின் பெயர்கள்	1) மாவிலியர் தெரு 2) கிழக்கு முகமதியர் தெரு 3) பள்ளர் தெரு 4) சிவியாரத் தெரு 5) பள்ளர் தெரு எக்ஸ்டென்சன்
3	வார்டின் சராசரி மக்கள் தொகை	1097
4	இவ்வார்டில் உள்ள கட்டடங்களின் எண்கள். (தெரு வாரியாக)	1) மாவிலியர் தெரு - 64 2) கிழக்கு முகமதியர் தெரு - 31 3) பள்ளர் தெரு - 102 4) சிவியாரத் தெரு - 43 5) பள்ளர் தெரு எக்ஸ்டென்சன் - 103 மொத்தம் - 343
5	இவ்வார்டில் உள்ள வீடுகளின் எண்ணிக்கை (தெரு வாரியாக)	1) மாவிலியர் தெரு - 64 2to6=5, 8to14=7, 16=1, 18=1, 19=1, 21to30=10, 21-1=1, 25-1to25-3=2, 32to33=2, 35=1, 35-1=1, 37 to 43=7, 43-1=1, 44=1, 46 to 48=3, 48-1=1, 48-1=1, 49=1, 50 to 57 = 8, 57-1=1, 58to59=2, 59-1= 1, 60=1, 60-1=1, 61to63=3 மொத்தம் = 64 2) கிழக்கு முகமதியர் தெரு - 31 1to7=7, 7-1=-1, 8to16=9, 18to19=2, 19-1=1, 20to22=3, 23-1=1, 24to27=4, 27-1to27-3=3 மொத்தம் = 31 3) பள்ளர் தெரு - 102 1to17=17, 1-3=1, 2-1=1, 4-2=1, 16-1=1, 16-3=1, 19=1, 21to35=15, 37=1, 39to40=2, 40A=1, 41=1, 43to58=16,45-1=1, 60to71=12, 73to77=5, 79=1, 79-1=1, 82to87=6, 88to90=3, 89A=1, 90-1=1, 92to100=9, 105to107=3 மொத்தம் = 102 4) சிவியாரத் தெரு - 43 71-1=1, 72to74=3, 74-1to74-2=2, 75to77=3, 77-1=1, 78 to 82=5, 82-1=1, 83=1, 83-1=1, 84to89=6, 91to95=5, 95-1=1, 96to102=7, 102-1to102-2=2, 104=1, 107to108=2, 109-1=1 மொத்தம் = 43 5) பள்ளர் தெரு எக்ஸ்டென்சன் - 103 1to3=3, 3-1to3-2=2, 4=1, 4-1=2, 6to8=3, 7-3=1, 10to28=19, 12-1to12-2=2, 32to36=5, 38to49=12, 51=1, 51-1=1, 52to58=7, 63=1, 65to67=3, 69to71=3, 72-1=1, 74=1, 76to93=18, 94-1=1, 95to100=6, 96-1=1, 101-1=1, 101-1=1, 103to104=2, 104-1to104-2=2 105to106=2 மொத்தம் = 103
6	இவ்வார்டின் எல்லைகள்	
	வடக்கு	வார்டு எண்.11 கிழக்கு தெரு
	கிழக்கு	பொம்மசமுத்திரம் கிராம பஞ்சாயத்து
	தெற்கு	வார்டு எண்.18 பள்ளர் தெரு எக்ஸ்டென்சன்
	மேற்கு	ராசிபுரம் - நாமக்கல் மாநில நெடுஞ்சாலை மெயின் ரோடு
7	இவ்வார்டின் மொத்த மக்கள் தொகை	1083

8	சேந்தமங்கலம் பேரூராட்சி அமைப்பில் உள்ள இவ்வாட்டின் மக்கள் தொகை, ஒரு வார்டின் சராசரி மக்கள் தொகையை விட குறைவாகவோ/ கூடுதலாகவோ இருப்பின் அதற்கான காரணம்	1.30 குறைவாக உள்ளது.
9	குறிப்பு	-

இடம் : சேந்தமங்கலம்

கையொப்பம் :



தேதி :

பெயர் :

திரு.பெ.அர.திருநாவுக்கரசு.பி.எஸ்.சி,

பதவி :

செயல் அலுவலர்

இணைப்பு- 2 (ஈ)
(பேரூராட்சி/ நகராட்சி/ மாநகராட்சி)

வரைவு வார்டு மறு வரையறைக்கான (Delimitation) அறிக்கை

மாவட்டத்தின் பெயர் : நாமக்கல்

நகர்ப்புறம்

பேரூராட்சியின் பெயர் : சேந்தமங்கலம் பேரூராட்சி

1	வார்டு எண்.	16
2	இவ்வார்டில் உள்ளடங்கிய பகுதிகளின் பெயர்கள்	1. இராஜபுரம் எக்ஸ்டென்சன் 2. மேற்கு அருந்ததியர் தெரு 3. செல்லியம்மன்பாளையம் ஒட்டர் தெரு
3	வார்டின் சராசரி மக்கள் தொகை	1097
4	இவ்வார்டில் உள்ள கட்டடங்களின் எண்கள். (தெரு வாரியாக)	1. இராஜபுரம் எக்ஸ்டென்சன் - 105 2. மேற்கு அருந்ததியர் தெரு - 167 3. செல்லியம்மன்பாளையம் ஒட்டர் தெரு - 41 மொத்தம் - 313
5	இவ்வார்டில் உள்ள வீடுகளின் எண்ணிக்கை (தெரு வாரியாக)	1. இராஜபுரம் எக்ஸ்டென்சன் - 105 1=1, 1-1=1, 2to11=10, 8-1=1, 11-1=1, 12to15=4, 15-3=1, 16to17=2, 16-1=1,19=1, 22to23=2, 26to28=3, 28-1=1, 31=1, 31-1=1, 31-1=1, 32to40=9, 43=1, 43-1to43-2=2, 45to48=4, 48-1=1, 49to50=2, 51-1=1, 52-1to52-2=2, 53to55=3, 55-1to55-2=2, 56=1, 56-1to56-2=2, 57=1, 57-1=1, 57-1=1, 57-4to57-5=2, 57-8=1, 58=1, 58=1, 58-1to58-2=2, 58-4=1, 58-6to58-8=3, 59to60=2, 69to70=2, 70-1to70-2=2, 70-1=1, 71=1, 71-1=1, 75=1, 78=1, 78-1to78-3=3, 80=1, 80-1to80-2=2, 80-5=1, 81to82=2, 82-1to82-2=2, 83to84=2, 84-1to84-3=3, 86to87=2 மொத்தம் = 105 2. மேற்கு அருந்ததியர் தெரு - 167 1to6=6, 6-1=1, 7to21=15, 22-1=1, 25=1, 27to35=9, 35-1to35-2=2, 37to51=15, 51-1=1, 54to58=5, 58-1=1, 59to64=6, 66to68=3, 68-1=1, 71=1, 71-1=1, 71-1=1, 73to81=9, 81=1, 82to99=18, 99A=1, 99-1=1, 103to108=6, 110to112=3, 114to116=3, 118to120=3,122to123=2, 125to129=5, 131to137=7, 137-1to137-2=2, 138to141=4, 141-1=1, 142=1, 144to151=8, 151-1=1, 152to153=2, 155to156=2, 156-1=1, 157to164=8, 166to172=7 மொத்தம் = 167
		3) செல்லியம்மன்பாளையம் ஒட்டர் தெரு - 41 1-3=1, 3-1=1, 5=1, 7=1, 9to12=4, 17-1=1, 18to24=7, 24-1=1, 26to27=2, 27-1to27-2=2, 29to31=3, 31-1=1, 32to33=2, 33-1=1, 34=1, 34-1=1, 35to36=2, 36-1=1, 39=1, 41to44=4, 44-1=1, 45=1, 45-1=1 மொத்தம் = 41 மொத்தம் - 313
6	இவ்வார்டின் எல்லைகள்	
	வடக்கு	வார்டு எண்.17 ஆண்டித் தெரு
	கிழக்கு	ராசிபுரம் - நாமக்கல் மாநில நெடுஞ்சாலை மெயின் ரோடு
	தெற்கு	அக்கியம்பட்டி கிராம பஞ்சாயத்து
	மேற்கு	பச்சடையாம்பட்டி கிராம பஞ்சாயத்து
7	இவ்வார்டின் மொத்த மக்கள் தொகை	988

8	சேந்தமங்கலம் பேரூராட்சி அமைப்பில் உள்ள இவ்வார்டின் மக்கள் தொகை, ஒரு வார்டின் சராசரி மக்கள் தொகையை விட குறைவாகவோ/ கூடுதலாகவோ இருப்பின் அதற்கான காரணம்	9.95 குறைவாக உள்ளது.
9	குறிப்பு	-

இடம் : சேந்தமங்கலம்

கையொப்பம் :



தேதி :

பெயர் :

திரு.பெ.அர.திருநாவுக்கரசு.பி.எஸ்.சி,

பதவி :

செயல் அலுவலர்

இணைப்பு- 2 (ஈ)
(பேரூராட்சி/ நகராட்சி/ மாநகராட்சி)

வரைவு வார்டு மறு வரையறைக்கான (Delimitation) அறிக்கை

மாவட்டத்தின் பெயர் : நாமக்கல்

நகர்ப்புறம்

பேரூராட்சியின் பெயர் : சேந்தமங்கலம் பேரூராட்சி

1	வார்டு எண்.	17
2	இவ்வார்டில் உள்ளடங்கிய பகுதிகளின் பெயர்கள்	1. உப்பிலியர் தெரு 2. குலாளர் தெரு 3. ஆண்டித் தெரு
3	வார்டின் சராசரி மக்கள் தொகை	1097
4	இவ்வார்டில் உள்ள கட்டங்களின் எண்கள். (தெரு வாரியாக)	1. உப்பிலியர் தெரு – 24 2. குலாளர் தெரு – 106 3. ஆண்டித் தெரு – 184 மொத்தம் – 314
5	இவ்வார்டில் உள்ள வீடுகளின் எண்ணிக்கை (தெரு வாரியாக)	1. உப்பிலியர் தெரு – 24 1=1, 1-1=1, 2 to 6=5, 6-1=1, 7to8=2, 8-1=1, 9=1, 9-1to9-2=2, 10=1, 10A=1, 11 to 18=8 மொத்தம் = 24 2. குலாளர் தெரு – 106 1to5=5, 5-1=1, 6=1, 8to9=2, 9-1=1, 10to12=3, 12-1=1, 13to15=3, 15-1=1, 16to19=4, 19-1=1, 20to22=3, 22-1=1, 23to26=4, 26-1=1, 27to29=3, 29-1to29-10=10, 29-12to29-13=2, 29-7-1=1, 30=1, 30-1=1, 31to33=3, 33-1=1, 34to35=2, 35-1=1, 36=1, 36-1=1, 37to40=4, 40-1to40-2=2, 41to47=7, 47-1=1, 48=1, 48-1=1, 49to54=6, 54-1to54-4=4, 55to59=5, 61to66=6, 66-1=1, 67=1, 69to70=2, 72to77=6 மொத்தம் = 106 3. ஆண்டித் தெரு – 184 1to4=4, 4-1=1, 5=1, 5-1=1, 5-1C=1, 6=1, 8=1, 9-1to9-2=2, 10=1, 10-1=1, 11to14=4, 14-1=1, 15to19=5, 20-1to20-2=2, 21to24=4, 26to27=2, 27-1=1, 30 to 38=9, 40=1, 42to43=2, 44to45=2, 45-1to45-2=2, 46=1, 48to55=8, 55-1=1, 56=1, 56-1=1, 58to61=4, 61-1=1, 63to69=7, 69-1=1, 70to74=5, 76to78=3, 78-1=1, 79to81=3, 81-1to81-3=3, 82=1, 82-1=1, 83=1, 85to86=2, 86-1=1, 87=1, 88-1=1, 89=1, 89-1=1, 90to93=4, 93-1=1, 94=1, 96to97=2, 97-1to97-3=3, 98to106=9, 108to110=3, 110-1=1, 112to113=2, 113-1=1, 114to122=9, 122-1to122-2=2, 123to127=5, 127-1=1, 128=1, 128-1=1, 129=1, 129-1=1, 130=1, 130-1=1, 131to134=4, 136to148=13, 148-1=1, 149=1, 149-1=1, 150to154=5, 154-1=1, 155to156=2, 156-1to156-3=3, 157to159=3, 162=1 மொத்தம் = 184
6	இவ்வார்டின் எல்லைகள்	
	வடக்கு	வார்டு எண்.13 சேடர் தெரு
	கிழக்கு	வார்டு எண்.14 பெருமாள் கோவில் ஓட்டர் தெரு
	தெற்கு	வார்டு எண்.16 இராஜபுரம் எக்ஸ்டென்சன்
	மேற்கு	நைனாமலை புதன்சந்தை மெயின் ரோடு
7	இவ்வார்டின் மொத்த மக்கள் தொகை	991

8	<p>சேந்தமங்கலம் பேரூராட்சி அமைப்பில் உள்ள இவ்வார்டின் மக்கள் தொகை, ஒரு வார்டின் சராசரி மக்கள் தொகையை விட குறைவாகவோ/ கூடுதலாகவோ இருப்பின் அதற்கான காரணம்</p>	<p>9.67 குறைவாக உள்ளது.</p>
9	குறிப்பு	-

இடம் : சேந்தமங்கலம்

கையொப்பம் :



தேதி :

பெயர் :

திரு.பெ.அர.திருநாவுக்கரசு.பி.எஸ்.சி,

பதவி :

செயல் அலுவலர்

இணைப்பு- 2 (ஈ)
(பேரூராட்சி/ நகராட்சி/ மாநகராட்சி)

வரைவு வார்டு மறு வரையறைக்கான (Delimitation) அறிக்கை

மாவட்டத்தின் பெயர் : நாமக்கல்

நகர்ப்புறம்



பேரூராட்சியின் பெயர் : சேந்தமங்கலம் பேரூராட்சி

1	வார்டு எண்.	18
2	இவ்வார்டில் உள்ளடங்கிய பகுதிகளின் பெயர்கள்	1. பள்ளர் தெரு எக்ஸ்டென்சன் 2. ஆஸ்பத்திரி தெரு
3	வார்டின் சராசரி மக்கள் தொகை	1097
4	இவ்வார்டில் உள்ள கட்டடங்களின் எண்கள். (தெரு வாரியாக)	1. பள்ளர் தெரு எக்ஸ்டென்சன் - 213 2. ஆஸ்பத்திரி தெரு - 124 மொத்தம் - 337
5	இவ்வார்டில் உள்ள வீடுகளின் எண்ணிக்கை (தெரு வாரியாக)	<p>1. பள்ளர் தெரு எக்ஸ்டென்சன் - 213 107to109=3, 109-1to109-3=3, 110=1, 110-1to110-4=4, 110-8=1, 112=1, 112-1to112-3=3, 114to116=3, 116-1=1, 119to120=2, 120-1to120-2=2, 121=1, 123to125=3, 125-1to125-2=2, 126=1, 126-1=1, 126Ato126C= 3,127=1, 128-1to128-3=3, 129to134=6, 134-1=1, 135=1, 135-1=1, 136to138=3, 140=1, 142to144=3, 142=1, 144Ato144C=3, 145to147=3, 149=1, 149-1to149-4=4, 150to151=2, 153=1, 155=1, 157to163=7, 166=1, 169-1to169-2=2, 170=1, 170-1to170-3=3, 171to174=4, 174=1, 174-1=1, 174-1=1, 175=1, 175=1, 175-2=1, 176=1, 176-1to176-2=2, 177to178=2, 181to182=2, 183-1=1, 184=1, 186to191=6, 191-1to191-3=3, 192to195=4, 195-1to195-2=2, 197to201=5, 201-1=1, 203to210=8, 210-1to210-2=2, 211to213=3, 213Ato213C=3, 214to217=4, 217-1=1, 218to223=6, 226to228=3, 231=1, 231-1to231-3=3, 232to237=6, 238-1=1, 239to246= 8, 246-1=1, 246-1=1, 247=1, 247-1to247-2=2, 248=1, 251to255=5, 259=1, 261to262=2, 262-2=1, 263to264=2, 264-3=1, 265to273=9, 273-1=1, 274=1, 274-1to274-2=2, 275to277=3, 277=1, 277-1to277-2=2 மொத்தம் = 213</p> <p>2. ஆஸ்பத்திரி தெரு - 124 3=1, 3-1=1, 4=1, 7=1, 8to9=2, 13=1, 15=1, 16to19=4, 26-1=1, 28to31=4, 31-1to31-5=5, 32to43=12, 43-1=1, 44to46=3, 49=1, 49-1=1, 33=1, 50-1to50-2=2, 52to56=5, 56-1to56-2=2, 58=1, 61to62=2, 62-1=1, 63to65=3, 65-1=1, 66to75=10, 80-1=1, 81to84=4, 86-1=1, 87to92=6, 92-1=1, 94to96=3, 98to107=10, 110to112=3, 112-1=1, 113to117=5, 132to133=2, 133-1to133-2=2, 134to135=2, 137=1, 137-1=1, 138=1, 138-1=1, 140=1, 145to148=4, 150to151=2, 151-1=1, 152=1 மொத்தம் = 124</p> <p>மொத்தம் - 337</p>

6	இவ்வார்டின் எல்லைகள்	
	வடக்கு	வார்டு எண்.15 பள்ளர் தெரு
	கிழக்கு	அக்கியம்பட்டி கிராம பஞ்சாயத்து
	தெற்கு	அக்கியம்பட்டி கிராம பஞ்சாயத்து
	மேற்கு	ராசிபுரம் – நாமக்கல் மாநில நெடுஞ்சாலை மெயின் ரோடு
7	இவ்வார்டின் மொத்த மக்கள் தொகை	1063
8	சேந்தமங்கலம் பேரூராட்சி அமைப்பில் உள்ள இவ்வார்டின் மக்கள் தொகை, ஒரு வார்டின் சராசரி மக்கள் தொகையை விட குறைவாகவோ/ கூடுதலாகவோ இருப்பின் அதற்கான காரணம்	3.12 குறைவாக உள்ளது.
9	குறிப்பு	-

இடம் : சேந்தமங்கலம்

கையொப்பம் :

தேதி :

பெயர் :

திரு.பெ.அர.திருநாவுக்கரசு.பி.எஸ்.சி,

பதவி :

செயல் அலுவலர்