

இணைப்பு - 2 (ஆ)

(ஊராட்சி ஒன்றிய வார்டு)

வரைவு வார்டு பறுவரையறைக்கான (Delimitation) அறிக்கை

மாவட்டத்தின் பெயர் : நாமக்கல்

ஊராட்சி ஒன்றியத்தின் பெயர் : எருமப்பட்டி

1	உத்தேசிக்கப்பட்ட (PUW) வார்டு எண்	1
2	உத்தேசிக்கப்பட்ட வார்டுல் (PUW) உள்ளடங்கிய கிராம ஊராட்சி(கள்) (பெயர்கள்)	முத்துகாட்டி (1 முதல் 11 வரை)
3	வார்டுன் (PUW) சராசரி மக்கள் தொகை	6238
4	உத்தேசிக்கப்பட்ட வார்டுல் (PUW) உள்ள மக்கள் தொகை	6433
5	உத்தேசிக்கப்பட்ட வார்டுன் (PUW) எல்லைகள்	அக்கியம்பட்டி ஊராட்சி, சேந்தமங்கலம் வட்டாரம்
	வடக்கு	கொல்லிமலை வட்டாரம்
	கிழக்கு	பழையபாளையம் ஊராட்சி
	தெற்கு	சிவியாம்பாளையம் ஊராட்சி, நாமக்கல் வட்டாரம்
	மேற்கு	
6	எருமப்பட்டி ஊராட்சி ஒன்றிய வார்டு எண். 1 உள்ளாட்சி அமைப்பில் உள்ள உத்தேசிக்கப்பட்ட வார்டுன் (PUW) மக்கள் தொகை, ஒரு வார்டுன் (PUW) சராசரி மக்கள் தொகையை விட குறைவாகவோ/ கூடுதலாகவோ இருப்பின் அதற்கான காரணம்	--- கேள்வி எழவில்லை ---
7	குறிப்பு	---

இடம் : கையொப்பம்

:  23/12/18

தேதி :

பெயர் :
பதவி :

இணைப்பு - 2 (ஆ)
(ஊராட்சி ஒன்றிய வார்டு)

வரைவு வார்டு மறுவரையறைக்கான (Delimitation) அறிக்கை

மாவட்டத்தின் பெயர் : நாமக்கல்

ஊராட்சி ஒன்றியத்தின் பெயர் : எருமப்பட்டி

1	உத்தேசிக்கப்பட்ட (PUW) வார்டு எண்	2
2	உத்தேசிக்கப்பட்ட வார்டுல் (PUW) உள்ளடங்கிய கிராம ஊராட்சி(கள்) (பெயர்)கள்	எஸ். பழையபாளையம் (1 முதல் 9 வரை) கொடிக்கால்புதூர் (அனைத்து வார்டுகள்), முத்துகாட்டி (12)
3	வார்டுள் (PUW) சராசரி மக்கள் தொகை	6238
4	உத்தேசிக்கப்பட்ட வார்டுல் (PUW) உள்ள மக்கள் தொகை	6347
5	உத்தேசிக்கப்பட்ட வார்டுள் (PUW) எல்லைகள்	முத்துகாட்டி ஊராட்சி
	வடக்கு	பொட்டிரெட்டிபட்டி ஊராட்சி
	கிழக்கு	அலங்காந்தம் ஊராட்சி
	தெற்கு	ரெட்டிபட்டி ஊராட்சி
	மேற்கு	
6	எருமப்பட்டி ஊராட்சி ஒன்றிய வார்டு எண். 2 உள்ளாட்சி அமைப்பில் உள்ள உத்தேசிக்கப்பட்ட வார்டுள் (PUW) மக்கள் தொகை, ஒரு வார்டுள் (PUW) சராசரி மக்கள் தொகையை விட குறைவாகவோ/ கூடுதலாகவோ இருப்பின் அதற்கான காரணம்	----- கேள்வி எழவில்லை-----
7	குறிப்பு	---

இடம் : கையெழுத்தம்



(கி. மனிவண்ணன்)

தேதி : பெயர் பதவி

ஊராட்சி ஒன்றிய
மறுவரையறைக்கான
புள்ளி

இணைப்பு - 2 (ஆ)

(ஊராட்சி ஒன்றிய வார்டு)

வரைவு வார்டு மறுவரையறைக்கான (Delimitation) அறிக்கை

மாவட்டத்தின் பெயர் :

நாமக்கல்

ஊராட்சி ஒன்றியத்தின் பெயர் :

எருமப்பட்டி

1	உத்தேசிக்கப்பட்ட (PUW) வார்டு எண்	3
2	உத்தேசிக்கப்பட்ட வார்டுல் (PUW) உள்ளடங்கிய கிராம ஊராட்சி(கள்) (பெயர்)கள்	எட்டிப்பட்டி (1,2,3,6,7 வார்டுகள்)
3	வார்டுள் (PUW) சராசரி மக்கள் தொகை	6238
4	உத்தேசிக்கப்பட்ட வார்டுல் (PUW) உள்ள மக்கள் தொகை	7314
5	உத்தேசிக்கப்பட்ட வார்டுள் (PUW) எல்லைகள்	நாமக்கல் வட்டாரம்
	வடக்கு	
	கிழக்கு	கொடக்கால்புதூர் ஊராட்சி
	தெற்கு	மேகனூர் வட்டாரம்
	மேற்கு	நாமக்கல் வட்டாரம்
6	எருமப்பட்டி ஊராட்சி ஒன்றிய வார்டு எண். 3 உள்ளாட்சி அமைப்பில் உள்ள உத்தேசிக்கப்பட்ட வார்டுள் (PUW) மக்கள் தொகை, ஒரு வார்டுள் (PUW) சராசரி மக்கள் தொகையை விட குறைவாகவோ/ கூடுதலாகவோ இருப்பின் அதற்கான காரணம்	இவ்வூராட்சியின் 4,5,8,9 ஆகிய வார்டுகள் அருகில் உள்ள பொம்மசமுத்திரம் ஊராட்சியுடன் இணைக்கப்பட்டுள்ளது. மேலும் இவ்வூராட்சி நாமக்கல் நகராட்சியை ஒட்டிய பகுதியில் அமைந்துள்ளதால் குடியிருப்புகள் அதிகமாக உள்ளது
7	குறிப்பு	--

இடம் :

கையெழுப்பம்



தேதி :

பெயர்
பதவி

(**கி. மணீவன்னார்**)

ஊராட்சி ஒன்றிய வார்டு வரையறை அலுவலர்
மேலும் உதவி இயக்குநர் (ஊராட்சிகள்),
நாமக்கல்.

இணைப்பு - 2 (ஆ)

(ஊராட்சி ஒன்றிய வார்டு)

வரைவு வார்டு மறுவரையறைக்கான (Delimitation) அறிக்கை

மாபட்டத்தின் பெயர் : நாமக்கல்

ஊராட்சி ஒன்றியத்தின் பெயர் : எருமப்பட்டி

1	உத்தேசிக்கப்பட்ட (PUW) வார்டு எண்	4
2	உத்தேசிக்கப்பட்ட வார்டுல் (PUW) உள்ளடங்கிய கிராம ஊராட்சி(கள்) (பெயர்)கள்	ரெட்டிப்பட்டி (4,5,8,9 வார்டுகள்) பொம்மசமுத்திரம் (1 முதல் 6 வார்டுகள் வரை)
3	வார்டுன் (PUW) சராசரி மக்கள் தொகை	6238
4	உத்தேசிக்கப்பட்ட வார்டுல் (PUW) உள்ள மக்கள் தொகை	6133
5	உத்தேசிக்கப்பட்ட வார்டுன் (PUW) எல்லைகள்	பழையபாளையம் ஊராட்சி
	வடக்கு	பொடிநாயக்கன்பட்டி ஊராட்சி
	தெற்கு	பொடிநாயக்கன்பட்டி, கொடிக்கால்புதூர் ஊராட்சி
	மேற்கு	நாமக்கல் வட்டாரம்
6	எருமப்பட்டி ஊராட்சி ஒன்றிய வார்டு எண். 4 உள்ளாட்சி அமைப்பில் உள்ள உத்தேசிக்கப்பட்ட வார்டுன் (PUW) மக்கள் தொகை, ஒரு வார்டுன் (PUW) சராசரி மக்கள் தொகையை விட குறைவாகவோ/ கூடுதலாகவோ இருப்பின் அதற்கான காரணம்	கேள்வி எழவில்லை----
7	குறிப்பு	---

இடம் : கையொப்பம்



தேதி : பெயர்

(தி. இராஜிவ் சீனிவாசன்)

பதவி

ஊராட்சி ஒன்றியம் மற்றும் வரையறை அலுவலர் அலுவலர் உதவி இயக்குநர் (ஊராட்சிகள்), நாமக்கல்.

இணைப்பு - 2 (ஆ)

(ஊராட்சி ஒன்றிய வார்டு)

வரைவு வார்டு மறுவரையறைக்கான (Delimitation) அறிக்கை

மாபட்டத்தின் பெயர் : நாமக்கல்

ஊராட்சி ஒன்றியத்தின் பெயர் : எருமப்பட்டி

1	உத்தேசிக்கப்பட்ட (PUW) வார்டு எண்	5
2	உத்தேசிக்கப்பட்ட வார்டில் (PUW) உள்ளங்காந்தம் (1 முதல் 9 வார்டுகள் வரை) பெருமாபட்டி (1 வார்டுகள்) கிராம ஊராட்சி(கள்) (முதல் 6 வார்டுகள் வரை) (பெயர்கள்)	
3	வார்டன் (PUW) சராசரி மக்கள் தொகை	6238
4	உத்தேசிக்கப்பட்ட வார்டில் (PUW) உள்ள மக்கள் தொகை	5773
5	உத்தேசிக்கப்பட்ட வார்டன் (PUW) எல்லைகள்	1 கொடிக்கால்புளூர் ஊராட்சி
	வடக்கு	
	கிழக்கு	பொட்டிரெட்டிபட்டி ஊராட்சி
	தெற்கு	மோகனூர் வட்டாரம்
	மேற்கு	பொம்மசமுத்திரம் ஊராட்சி
6	எருமப்பட்டி ஊராட்சி ஒன்றிய வார்டு எண். 5 உள்ளாட்சி அமைப்பில் உள்ள உத்தேசிக்கப்பட்ட வார்டன் (PUW) மக்கள் தொகை, ஒரு வார்டன் (PUW) சராசரி மக்கள் தொகையை விட குறைவாகவோ/ கூடுதலாகவோ இருப்பின் அதற்கான காரணம்	--- கேள்வி எழுவில்லை ---
7	குறிப்பு	---

இடம் : கையொப்பம்



(**டீ. மணிவண்ணன்**)

தேதி : பெயர் பதவி

செய்திக்
புதுச்சேரி
மாண்புமிகு
மாண்புமிகு

இணைப்பு -- 2 (ஆ)

(ஊராட்சி ஒன்றிய வார்டு)

வரைவு வார்டு மறுவரையறைக்கான (Delimitation) அறிக்கை

மாபட்டத்தின் பெயர் : : நாமக்கல்

ஊராட்சி ஒன்றியத்தின் பெயர் : : எருமப்பட்டி

1	உத்தேசிக்கப்பட்ட (PUW) வார்டு எண்	6
2	உத்தேசிக்கப்பட்ட வார்டுல் (PUW) உள்ளடங்கிய கிராம ஊராட்சி(கள்) (பெயர்கள்)	போடிநாயக்கன்பட்டி (1 முதல் 9 வார்டுகள் வரை) சிவநாயக்கன்பட்டி (1 முதல் 6 வார்டுகள் வரை) பொட்டிரெட்டிப்பட்டி (1,4,5 வார்டுகள் வரை)
3	வார்டுன் (PUW) சராசரி மக்கள் தொகை	6238
4	உத்தேசிக்கப்பட்ட வார்டுல் (PUW) உள்ள மக்கள் தொகை	6877
5	உத்தேசிக்கப்பட்ட வார்டுன் (PUW) எல்லைகள்	பழையபாளையம், முத்துகாபட்டி ஊராட்சி
	வடக்கு	பொட்டிரெட்டிப்பட்டி ஊராட்சி
	கிழக்கு	பொட்டிரெட்டிப்பட்டி ஊராட்சி
	தெற்கு	புதுக்கோட்டை, அலங்காந்தம் ஊராட்சி
	மேற்கு	
6	எருமப்பட்டி ஊராட்சி ஒன்றிய வார்டு எண். 6 உள்ளாட்சி அமைப்பில் உள்ள உத்தேசிக்கப்பட்ட வார்டுன் (PUW) மக்கள் தொகை, ஒரு வார்டுன் (PUW) சராசரி மக்கள் தொகையை விட குறைவாகவோ/ கூடுதலாகவோ இருப்பின் அதற்கான காரணம்	பொட்டிரெட்டிப்பட்டி ஊராட்சி வார்டு 1, 4 மற்றும் 5 ஆகியவற்றின் மக்கள் தொகை, ஊராட்சி வார்டுன் (PUW) மக்கள் தொகையை விட குறைவாகவோ/ கூடுதலாகவோ இருப்பின் அதற்கான காரணம்
7	குறிப்பு	--

இடம் : : கையொப்பம்

:


(கி. மணீவண்ணன்)

தேதி : :

பெயர் : :
 பதவி : :

(கி. மணீவண்ணன்)
 ஊராட்சி ஒன்றிய வார்டு வரையறை அலுவலர்
 மற்றும் உதவி செயலாளர் (ஊராட்சி-6),
 மதுரை.

இணைப்பு - 2 (ஆ)
(ஊராட்சி ஒன்றிய வார்டு)

வரைவு வார்டு மறுவரையறைக்கான (Delimitation) அறிக்கை

மாவட்டத்தின் பெயர் : நாமக்கல்

ஊராட்சி ஒன்றியத்தின் பெயர் : எருமப்பட்டி

1	உத்தேசிக்கப்பட்ட (PUW) வார்டு எண்	7
2	உத்தேசிக்கப்பட்ட வார்டுல் (PUW) உள்ளடங்கிய கிராம ஊராட்சி(கள்) (பெயர்கள்)	பொட்டிரெட்டிப்பட்டி(2,3,6,7,8,9,10,11,12 வார்டுகள்)
3	வார்டுள் (PUW) சராசரி மக்கள் தொகை	6238
4	உத்தேசிக்கப்பட்ட வார்டுல் (PUW) உள்ள மக்கள் தொகை	5967
5	உத்தேசிக்கப்பட்ட வார்டுள் (PUW) எல்லைகள்	கொல்லிமலை வட்டாரம்
	வடக்கு	
	கிழக்கு	எருமப்பட்டி பேரூராட்சி
	தெற்கு	கோணங்கிப்பட்டி ஊராட்சி
	மேற்கு	புதுக்கோட்டை ஊராட்சி
6	எருமப்பட்டி ஊராட்சி ஒன்றிய வார்டு எண். 7 உள்ளாட்சி அமைப்பில் உள்ள உத்தேசிக்கப்பட்ட வார்டுள் (PUW) மக்கள் தொகை, ஒரு வார்டுள் (PUW) சராசரி மக்கள் தொகையை விட குறைவாகவோ/ கூடுதலாகவோ இருப்பின் அதற்கான காரணம்	----- கேள்வி எழவில்லை-----
7	குறிப்பு	---

இடம் : கையெழுப்பம்

[Handwritten Signature]

(**சு. மணிவண்ணன்**)

தேதி : வெயர் பதவி
ஊராட்சி ஒன்றிய வார்டு வரையறை அலுவலர்
மறுபார்வை அலுவலர்

இணைப்பு - 2 (ஆ)
(ஊராட்சி ஒன்றிய வார்டு)

வரைவு வார்டு மறுவரையறைக்கான (Delimitation) அறிக்கை

மாவட்டத்தின் பெயர் : நாமக்கல்

ஊராட்சி ஒன்றியத்தின் பெயர் : எருமப்பட்டி

1	உத்தேசிக்கப்பட்ட (PUW) வார்டு எண்	8
2	உத்தேசிக்கப்பட்ட வார்டுல் (PUW) உள்ளடங்கிய கிராம ஊராட்சி(கள்) (பெயர்கள்)	தேவராயபுரம் (1 முதல் 9 வார்டுகள் வரை) வரகடர் (6, 7, 8, 9) வார்டுகள்
3	வார்டுன் (PUW) சராசரி மக்கள் தொகை	6238
4	உத்தேசிக்கப்பட்ட வார்டுல் (PUW) உள்ள மக்கள் தொகை	6184
5	உத்தேசிக்கப்பட்ட வார்டுன் (PUW) எல்லைகள்	பனித்திரம்புதூர் ஊராட்சி
	வடக்கு	பனித்திரம் ஊராட்சி
	கிழக்கு	புட்டாஞ்செட்டி ஊராட்சி
	தெற்கு	எருமப்பட்டி பேரூராட்சி
	மேற்கு	
6	எருமப்பட்டி ஊராட்சி ஒன்றிய வார்டு எண். 8 உள்ளாட்சி அமைப்பில் உள்ள உத்தேசிக்கப்பட்ட வார்டுன் (PUW) மக்கள் தொகை, ஒரு வார்டுன் (PUW) சராசரி மக்கள் தொகையை விட குறைவாகவோ/ கூடுதலாகவோ இருப்பின் அதற்கான காரணம்	--- கேள்வி எழவில்லை---
7	குறிப்பு	---

இடம் : கையொப்பம்

தேதி : பெயர்

பதவி

(கி. மணிசென்னை)
ஊராட்சி ஒன்றிய வார்டு வரையறை அலுவலர்
யுத்தம் உதவி இயக்குநர் (ஊராட்சிகள்),
நாமக்கல்.

இணைப்பு - 2 (ஆ)

(ஊராட்சி ஒன்றிய வார்டு)

வரைவு வார்டு மறுவரையறைக்கான (Delineation) அறிக்கை

மாவட்டத்தின் பெயர் :

நாமக்கல்

ஊராட்சி ஒன்றியத்தின் பெயர் :

எருமப்பட்டி

1	உத்தேசிக்கப்பட்ட (PUW) வார்டு எண்	9
2	உத்தேசிக்கப்பட்ட வார்டுல் (PUW) உள்ளடங்கிய கிராம ஊராட்சி(கள்) (பெயர்கள்)	பனித்திரம் (1 முதல் 9 வரை) பனித்திரம்தூர் (8, 9)
3	வார்டுள் (PUW) சராசரி மக்கள் தொகை	6238
4	உத்தேசிக்கப்பட்ட வார்டுல் (PUW) உள்ள மக்கள் தொகை	5605
5	உத்தேசிக்கப்பட்ட வார்டுள் (PUW) எல்லைகள்	பனித்திரம்தூர் ஊராட்சி
	வடக்கு	பனித்திரம்தூர் ஊராட்சி
	கிழக்கு	பனித்திரம்தூர் ஊராட்சி
	தெற்கு	வளாசிராமணி
	மேற்கு	வரசூர் ஊராட்சி
6	எருமப்பட்டி ஊராட்சி ஒன்றிய வார்டு எண். 9 உள்ளாட்சி அமைப்பில் உள்ள உத்தேசிக்கப்பட்ட வார்டுள் (PUW) மக்கள் தொகை, ஒரு வார்டுள் (PUW) சராசரி மக்கள் தொகையை விட குறைவாகவோ/ கூடுதலாகவோ இருப்பின் அதற்கான காரணம்	செலவு 2018-19 ஆண்டில் 25% அதிகமாகவும், 2019-20 ஆண்டில் 15% குறைவாகவும் உள்ளது. மேலும், 2018-19 ஆண்டில் 11.03 ரூபாய் அதிகமாகவும், 2019-20 ஆண்டில் 11.03 ரூபாய் குறைவாகவும் உள்ளது.
7	குறிப்பு	---

இடம் :

கையொப்பம்

தேதி :

பெயர்
பதவி

(கி. மணிவண்ணன்)
ஊராட்சி ஒன்றிய வார்டு வரையறை அலுவலர்
மற்றும் உதவி பெருஞ்சூர் (ஊராட்சிகல்)
நாமக்கல்.

இணைப்பு - 2 (ஆ)
(ஊராட்சி ஒன்றிய வார்டு)

வரைவு வார்டு மறுவரையறைக்கான (Delimitation) அறிக்கை

மாவுட்டத்தின் பெயர் : நாமக்கல்

ஊராட்சி ஒன்றியத்தின் பெயர் : எருமப்பட்டி


1	உத்தேசிக்கப்பட்ட (PUW) வார்டு எண்	10
2	உத்தேசிக்கப்பட்ட வார்டுல் (PUW) உள்ளடங்கிய கிராம ஊராட்சி(கள்) (பெயர்கள்)	பவித்திரமபுதூர் (1 முதல் 7 வார்டுகள் வரை) வரகூர் (1, 2, 3, 4, 5 வார்டுகள்)
3	வார்டுள் (PUW) சராசரி மக்கள் தொகை	6238
4	உத்தேசிக்கப்பட்ட வார்டுல் (PUW) உள்ள மக்கள் தொகை	6163
5	உத்தேசிக்கப்பட்ட வார்டுள் (PUW) எல்லைகள்	கொல்லிமலை
	பெயர்	மகாதேவி ஊராட்சி, தாத்தையங்கார் பேட்டை ஊராட்சி ஒன்றியம், திருச்சி மாவட்டம்
	தெற்கு	வாளசிராமணி திருச்சி மாவட்டம், முட்டாஞ்செட்டி ஊராட்சி
	மேற்கு	தேவராயபுரம் ஊராட்சி
6	எருமப்பட்டி ஊராட்சி ஒன்றிய வார்டு எண். 10 உள்ளாட்சி அமைப்பில் உள்ள உத்தேசிக்கப்பட்ட வார்டுள் (PUW) மக்கள் தொகை, ஒரு வார்டுள் (PUW) சராசரி மக்கள் தொகையை விட குறைவாகவோ/ கூடுதலாகவோ இருப்பின் அதற்கான காரணம்	கேள்வி எழவில்லை----
7	குறிப்பு	

இடம் : கையொப்பம்

தேதி :

பெயர்
பதவி

ஊராட்சி ஒன்றிய வார்டு வரையறை அலுவலர்
மற்றும உதவி இயக்குநர் (உட்காட்சிகள்),
நாமக்கல்


கே. மணிகண்டசாமி

இணைப்பு - 2 (ஆ)

(ஊராட்சி ஒன்றிய வார்டு)

வரைவு வார்டு மறுவரையறைக்கான (Delimitation) அறிக்கை

மாவட்டத்தின் பெயர் : நாமக்கல்

ஊராட்சி ஒன்றியத்தின் பெயர் : எருமப்பட்டி

1	உத்தேசிக்கப்பட்ட (PUW) வார்டு எண்	11
2	உத்தேசிக்கப்பட்ட வார்டுல் (PUW) உள்ளடங்கிய கிராம ஊராட்சி(கள்) (பெயர்கள்)	வரதராஜபுரம் (அனைத்து வார்டுகள்) முட்டாஞ்செட்டி (அனைத்து வார்டுகள்)
3	வார்டுன் (PUW) சராசரி மக்கள் தொகை	6238
4	உத்தேசிக்கப்பட்ட வார்டுல் (PUW) உள்ள மக்கள் தொகை	6728
5	உத்தேசிக்கப்பட்ட வார்டுன் (PUW) எல்லைகள்	வரகூர் மற்றும் தேவராயபுரம் ஊராட்சி
	வடக்கு	திருச்சி மாவட்டம்
	தெற்கு	தலமலை காப்பு காடு
	பேற்கு	எருமப்பட்டி பேரூராட்சி மற்றும் காவக்காரன்பட்டி ஊராட்சி
6	எருமப்பட்டி ஊராட்சி ஒன்றிய வார்டு எண். 11 உள்ளாட்சி அமைப்பில் உள்ள உத்தேசிக்கப்பட்ட வார்டுன் (PUW) மக்கள் தொகை, ஒரு வார்டுன் (PUW) சராசரி மக்கள் தொகையை விட குறைவாகவோ/ கூடுதலாகவோ இருப்பின் அதற்கான காரணம்	--- கேள்வி எழவில்லை ---
7	குறிப்பு	---

இடம் : கையொப்பம்

தேதி : பெயர்

பதவி

(கி. மணிவண்ணாள்)

ஊராட்சி ஒன்றிய வார்டு மறுவரையறை அலுவலர் மற்றும் உதவி இயக்குநர் (ஊராட்சிகள்), நாமக்கல்.

இணைப்பு - 2 (ஆ)

(ஊராட்சி ஒன்றிய வார்டு)

வரைவு வார்டு மறுவரையறைக்கான (Delimitation) அறிக்கை

மாபட்டத்தின் பெயர் : : நாமக்கல்

ஊராட்சி ஒன்றியத்தின் பெயர் : : எருமப்பட்டி

1	உத்தேசிக்கப்பட்ட (PUW) வார்டு எண்	12
2	உத்தேசிக்கப்பட்ட வார்டுல் (PUW) உள்ளடங்கிய கிராம ஊராட்சி(கள்) (பெயர்கள்)	காவக்காரப்பட்டி (1 முதல் 9 வார்டுகள் வரை) கோணங்கிட்டி (1 முதல் 9 வார்டுகள் வரை)
3	வார்டுன் (PUW) சராசரி மக்கள் தொகை	6238
4	உத்தேசிக்கப்பட்ட வார்டுல் (PUW) உள்ள மக்கள் தொகை	5842
5	உத்தேசிக்கப்பட்ட வார்டுன் (PUW) எல்லைகள்	எருமப்பட்டி பேரூராட்சி, பொட்டிரெட்டிப்பட்டி ஊராட்சி
	கிழக்கு	முட்டாஞ்செட்டி ஊராட்சி
	தெற்கு	வடவத்தூர் ஊராட்சி
	மேற்கு	எம்.மேட்டுபட்டி மற்றும் திபர்மாதேவி ஊராட்சி
6	எருமப்பட்டி ஊராட்சி ஒன்றிய வார்டு எண். 12 உள்ளாட்சி அமைப்பில் உள்ள உத்தேசிக்கப்பட்ட வார்டுன் (PUW) மக்கள் தொகை, ஒரு வார்டுன் (PUW) சராசரி மக்கள் தொகையை விட குறைவாகவோ/ கூடுதலாகவோ இருப்பின் அதற்கான காரணம்	கேள்வி எழுவில்லை----
7	குறிப்பு	---

இடம் : : கையொப்பம்

தேதி : : பெயர்

பதவி

(**கி. மணியன்**)

[Handwritten Signature]

ஊராட்சி ஒன்றிய செயலாளர் அலுவலர்
மற்றும் உதவி இயக்குநர் ஊராட்சிகள்,
நாமக்கல்

இணைப்பு - 2 (ஆ)

(ஊராட்சி ஒன்றிய வார்டு)

வரைவு வார்டு மறுவரையறைக்கான (Delimitation) அறிக்கை

மாவுட்டத்தின் பெயர் :

நாமக்கல்

ஊராட்சி ஒன்றியத்தின் பெயர் :

எருமப்பட்டி


1	உத்தேசிக்கப்பட்ட (PUW) வார்டு எண்	13
2	உத்தேசிக்கப்பட்ட வார்டுல் (PUW) உள்ளடங்கிய கிராம ஊராட்சி(கள்) (பெயர்)கள்	எம்.மேட்டுபட்டி (12 வார்டுகள்) புதுக்கோட்டை (அனைத்து வார்டுகள்) திப்பாயாதேவி (அனைத்து வார்டுகள்)
3	வார்டுள் (PUW) சராசரி மக்கள் தொகை	6238
4	உத்தேசிக்கப்பட்ட வார்டுல் (PUW) உள்ள மக்கள் தொகை	5976
5	உத்தேசிக்கப்பட்ட வார்டுள் (PUW) எல்லைகள்	அலங்காநத்தம் ஊராட்சி
	வடக்கு	பொட்டிரெட்டிபட்டி ஊராட்சி
	தெற்கு	எம்.மேட்டுபட்டி ஊராட்சி
	மேற்கு	மோகனூர் வட்டாரம் ஊராட்சி
6	எருமப்பட்டி ஊராட்சி ஒன்றிய வார்டு எண். 13 உள்ளாட்சி அமைப்பில் உள்ள உத்தேசிக்கப்பட்ட வார்டுள் (PUW) மக்கள் தொகை, ஒரு வார்டுள் (PUW) சராசரி மக்கள் தொகையை விட குறைவாகவோ/ கூடுதலாகவோ இருப்பின் அதற்கான காரணம்	கேள்வி எழவில்லை---
7	குறிப்பு	---

இடம் :

கையெழுத்தம்

தேதி :

பெயர்
பதவி


(**சி. மணிவள்ளன்**)

ஊராட்சி ஒன்றிய வார்டு வரையறை அலுவலர்
யுட்பத உதவி இயக்குனர் (ஊராட்சிகள்)
நாமக்கல்.

இணைப்பு - 2 (ஆ)

(ஊராட்சி ஒன்றிய வார்டு)

வரைவு வார்டு மறுவரையறைக்கான (Delimitation) அறிக்கை

மாவட்டத்தின் பெயர் : நாமக்கல்

ஊராட்சி ஒன்றியத்தின் பெயர் : எருமப்பட்டி நாயக்கல்

1	உத்தேசிக்கப்பட்ட (PUW) வார்டு எண்	14
2	உத்தேசிக்கப்பட்ட வார்டில் (PUW) உள்ளடங்கிய கிராம ஊராட்சி(கள்) (பெயர்கள்)	வடவத்தூர் (5 வார்டு) அ. வாழ்வந்தி (1 முதல் 6 வார்டுகள்) மேட்டுபட்டி (3,4,5,6,7,8,9 வார்டுகள்)
3	வார்டின் (PUW) சராசரி மக்கள் தொகை	6238
4	உத்தேசிக்கப்பட்ட வார்டில் (PUW) உள்ள மக்கள் தொகை	5782
5	உத்தேசிக்கப்பட்ட வார்டின் (PUW) எல்லைகள்	எம். மேட்டுபட்டி மற்றும் கோணங்கிப்பட்டி ஊராட்சி
	கிழக்கு	வடவத்தூர் ஊராட்சி
	தெற்கு	திருச்சி மாவட்டம்
	மேற்கு	மோகனூர் வட்டாரம்
6	எடுமப்பட்டி ஊராட்சி ஒன்றிய வார்டு எண். 14 உள்ளாட்சி அமைப்பில் உள்ள உத்தேசிக்கப்பட்ட வார்டின் (PUW) மக்கள் தொகை, ஒரு வார்டின் (PUW) சராசரி மக்கள் தொகையை விட குறைவாகவோ/ கூடுதலாகவோ இருப்பின் அதற்கான காரணம்	--- கேள்வி எழவில்லை---
7	குறிப்பு	---

இடம் : கையொப்பம்



தேதி : பெயர்

பதவி

(சு. அமைச்சரவை அங்கீகரிக்கப்பட்ட) ஊராட்சி ஒன்றிய வார்டு மறுவரையறை அலுவலர், யாழ்ப்பாணம் அரசு திட்ட அலுவலகம், யாழ்ப்பாணம்

இணைப்பு - 2 (ஆ)

(ஊராட்சி ஒன்றிய வார்டு)


வரைவு வார்டு மறுவரையறைக்கான (Delimitation) அறிக்கை

மாவட்டத்தின் பெயர் : நாமக்கல்

ஊராட்சி ஒன்றியத்தின் பெயர் : எருமட்டி

1	உத்தேசிக்கப்பட்ட (PUW) வார்டு எண்	15
2	உத்தேசிக்கப்பட்ட வார்டுல் (PUW) உள்ளடங்கிய கிராம ஊராட்சி(கள்) (பெயர்கள்)	வட வத்துார் (1,2,3,4,6,7,8,9 வார்டுகள்) செவ்விந்திப்பட்டி (1 முதல் 9 வார்டுகள் வரை)
3	வார்டுள் (PUW) சராசரி மக்கள் தொகை	6238
4	உத்தேசிக்கப்பட்ட வார்டுல் (PUW) உள்ள மக்கள் தொகை	6446
5	உத்தேசிக்கப்பட்ட வார்டுள் (PUW) எல்லைகள்	காவக்காரன்பட்டி ஊராட்சி
	வடக்கு	தலமலை காப்பு காடு
	கிழக்கு	திருச்சி மாவட்டம்
	தெற்கு	வாழவந்தி ஊராட்சி
	மேற்கு	---
6	எருமட்டி ஊராட்சி ஒன்றிய வார்டு எண். 15 உள்ளட்சி அமைப்பில் உள்ள உத்தேசிக்கப்பட்ட வார்டுள் (PUW) மக்கள் தொகை, ஒரு வார்டுள் (PUW) சராசரி மக்கள் தொகையை விட குறைவாகவோ/ கூடுதலாகவோ இருப்பின் அதற்கான காரணம்	--- கேள்வி எழவில்லை---
7	குறிப்பு	---

இடம் : கையொப்பம்



தேதி : பெயர்

பதவி

ஊராட்சி ஒன்றியம் மறுவரையறைக்கான அறிக்கை
மேற்படி உட்கமிட்டியின் அடிப்படையில்
உட்கமிட்டிகள்