

இணைப்பு - 2 (ஆ)

(ஊராட்சி ஒன்றிய வார்டு)

வரைவு வார்டு மறுவரையறைக்கான (Delimitation) அறிக்கை

ஊராட்சி ஒன்றிய பெயர் :

நாமக்கல்

ஊராட்சி ஒன்றியத்தின் பெயர் :

கபிலர்மலை

1	உத்தேசிக்கப்பட்ட (PUW) வார்டு எண்	1
2	உத்தேசிக்கப்பட்ட வார்டு (PUW) உள்ளடங்கிய கிராம ஊராட்சி(கள்) (பெயர்)கள்	குப்பரிக்காபளையம் பெருங்குரிச்சி சுள்ளிபாளையம்
3	வார்டு (PUW) சராசரி மக்கள் தொகை	6079
4	உத்தேசிக்கப்பட்ட வார்டு (PUW) உள்ள மக்கள் தொகை	5984
5	உத்தேசிக்கப்பட்ட வார்டு (PUW) எல்லைகள்	
	வடக்கு	திருச்செங்கோடு ஒன்றியம்
	கிழக்கு	பரமத்தி ஒன்றியம்
	தெற்கு	சோழகிராமணி கிராம ஊராட்சி
	மேற்கு	திருச்செங்கோடு ஒன்றியம்
6	கபிலர்மலை ஊராட்சி ஒன்றிய வார்டு எண். 1 உள்ளடக்கிய அடையத்தில் உள்ள உத்தேசிக்கப்பட்ட வார்டு (PUW) மக்கள் தொகை, ஒரு வார்டு (PUW) சராசரி மக்கள் தொகையை விட குறைவாகவோ/ கூடுதலாகவோ இருப்பின் அதற்கான காரணம்	--- கேள்வி எழவில்லை ---
7	குறிப்பு	---

இடம் : நாமக்கல்

தாள் : 12.2017

கையொப்பம்:

பெயர் :



கி:மணிவள்ளன்

பதவி: உதவி இயக்குநர் (ஊராட்சிகள்), நாமக்கல்

இணைப்பு - 2 (ஆ)  
(ஊராட்சி ஒன்றிய வார்டு)

வரைவு வார்டு மறுவரையறைக்கான (Delimitation) அறிக்கை

உத்தின் பெயர் :


நாமக்கல்

சி ஒன்றியத்தின் பெயர் :

கயிலர்மலை

உத்தேசிக்கப்பட்ட (PUW) வார்டு எண்	2
உத்தேசிக்கப்பட்ட வார்டல் (PUW) உள்ளடங்கிய கிராம ஊராட்சி(கள்) (பெயர்கள்)	சோளசிராமணி ஐமின்இளம்பள்ளி 1 ஐமின்இளம்பள்ளி 2 ஐமின்இளம்பள்ளி 3 ஐமின்இளம்பள்ளி 4 ஐமின்இளம்பள்ளி 5 ஐமின்இளம்பள்ளி 6
வார்டன் (PUW) சராசரி மக்கள் தொகை	6079
உத்தேசிக்கப்பட்ட வார்டல் (PUW) உள்ள மக்கள் தொகை	6344
உத்தேசிக்கப்பட்ட வார்டன் (PUW) எல்லைகள்	
வடக்கு	குட்பிக்காபாளையம் கிராம ஊராட்சி
கிழக்கு	சள்ளியாளையம் கிராம ஊராட்சி பரமத்தி ஒன்றியம்
தெற்கு	ஐமின்இளம்பள்ளி வார்டு எண். 7,8,9 குருமபலமகந்தேவி கிராம ஊராட்சி
மேற்கு	காலேரி ஆறு
கயிலர்மலை ஊராட்சி ஒன்றிய வார்டு எண். 2 உள்ளட்சி அமைப்பில் உள்ள உத்தேசிக்கப்பட்ட வார்டன் (PUW) மக்கள் தொகை, ஒரு வார்டன் (PUW) சராசரி மக்கள் தொகையை விட குறைவாகவோ/ கூடுதலாகவோ இருப்பின் அதற்கான காரணம்	---கேள்வி எழவில்லை---
குறிப்பு	

நாமக்கல்  
: .12.2017

கையொப்பம்:   
பெயர் : சி.மணிவண்ணன்  
பதவி: உதவி இயக்குநர் (ஊராட்சிகள்), நாமக்கல்

இணைப்பு - 2 (ஆ)

(ஊராட்சி ஒன்றிய வார்டு)

வரைவு வார்டு மறுவரையறைக்கான (Delimitation) அறிக்கை

நாமக்கல்

கபிலர்மலை

டத்தின் பெயர் :

சி ஒன்றியத்தின் பெயர் :

உத்தேசிக்கப்பட்ட (PUW) வார்டு எண்

3

உத்தேசிக்கப்பட்ட வார்டுல் (PUW) உள்ளடங்கிய கிராம ஊராட்சி(கள்) (பெயர்)கள்

ஐமின்இளம்பள்ளி 7  
ஐமின்இளம்பள்ளி 8  
ஐமின்இளம்பள்ளி 9  
குடும்பளமகாதேவி  
சிறநல்லிகோடில்  
கொத்தமங்கலம்

வார்டுல் (PUW) சராசரி மக்கள் தொகை

6079

உத்தேசிக்கப்பட்ட வார்டுல் (PUW) உள்ள மக்கள் தொகை

6338

உத்தேசிக்கப்பட்ட வார்டுல் (PUW) எல்லைகள்

ஐமின்இளம்பள்ளி கிராம ஊராட்சி

வடக்கு

கிழக்கு

திடுமல் கிராம ஊராட்சி

திருவெட்டம்பாளையம் கிராம ஊராட்சி

தெற்கு

வடகரையாத்தூர் கிராம ஊராட்சி

மேற்கு

காவேரி ஆறு

கபிலர்மலை ஊராட்சி ஒன்றிய வார்டு எண். 3 உள்ளடக்கி அமைப்பில் உள்ள உத்தேசிக்கப்பட்ட வார்டுல் (PUW) மக்கள் தொகை, ஒரு வார்டுல் (PUW) சராசரி மக்கள் தொகையை விட குறைவாகவோ/ கூடுதலாகவோ இருப்பின் அதற்கான காரணம்


கேள்வி எழவில்லை----

குறிப்பு

நாமக்கல்  
.12.2017

கையொப்பம்:

பெயர் :

  
சி.மணிவண்ணன்

பதவி: உதவி இயக்குநர் (ஊராட்சிகள்), நாமக்கல்

இணைப்பு - 2 (ஆ)

(ஊராட்சி ஒன்றிய வார்டு)

வரைவு வார்டு மறுவரையறைக்கான (Delineation) அறிக்கை

த்தின் பெயர் :


நாமக்கல்

ஒன்றியத்தின் பெயர் :

கபிலர்மலை

த்தேசிக்கப்பட்ட (PUW) வார்டு எண்		4
த்தேசிக்கப்பட்ட வார்டில் (PUW) உள்ளடங்கிய பிராம ஊராட்சி(கள்) (பெயர்)கள்	கபிலகுறிச்சி திமெல் தி.கவுண்டம்பாளையம்	
வார்டின் (PUW) சாசனி மக்கள் தொகை	6079	
த்தேசிக்கப்பட்ட வார்டில் (PUW) உள்ள மக்கள் தொகை	6714	
த்தேசிக்கப்பட்ட வார்டின் (PUW) எல்லைகள்		
க்கு	பரமத்தி ஒன்றியம்	
க்கு	இருக்கூர் கிராம ஊராட்சி	
க்கு	பெரியசோளிபாளையம் கிராம ஊராட்சி	
கு	சிறுநல்லிகோயில் கிராம ஊராட்சி வடகரையாத்தூர் கிராம ஊராட்சி	
பயலை ஊராட்சி ஒன்றிய வார்டு எண். 4	கபிலர்மலை ஊராட்சி ஒன்றிய வார்டு எண். 4ல் உத்தேசிக்கப்பட்டுள்ள மக்கள் தொகை வித்தியாச சதவீதம் அனுமதிக்கப்பட்ட 10 சதவீதத்தைவிட 10.44 சதவீதம் அதிகமாக கூடுதலாக 0.44 சதவீதமாக கணக்கிடப்பட்டுள்ளது. அதற்கு காரணம் 2011 மக்கள் தொகை கணக்கெடுப்பின்படி கபிலக்குறிச்சி ஊராட்சியில் மக்கள் தொகை அதிகரித்துள்ளது. இதனால் தொடர்புடைய திமெல் மற்றும் தி.கவுண்டம்பாளையம் கிராம ஊராட்சிகளின் வார்டுகளை பிரித்து அருகில் உள்ள கிராம ஊராட்சிகளுக்கு சேர்க்க இயலாது. எனவே இந்த வார்டில் கூடுதலாக உள்ள 0.44 சதவீதம் மக்களை மாற்றம் ஏதும் செய்யாமல் இந்த வார்டிலேயே தொடர்ந்து இருந்து வர அனுமதி வழங்குமாறு பணிவுடன் கேட்டுக்கொள்கிறேன்.	

மக்கல்  
22017

கையொப்பம்:   
பெயர் : கி.மணிவண்ணன்  
பதவி: உதவி இயக்குநர் (ஊராட்சிகள்), நாமக்கல்

இணைப்பு - 2 (ஆ)

(ஊராட்சி ஒன்றிய வார்டு)

வரைவு வார்டு மறுவரையறைக்கான (Delimitation) அறிக்கை

நாமக்கல்

கயிலர்மலை

ஆட்சி ஒன்றியத்தின் பெயர் :	ஆட்சி ஒன்றியத்தின் பெயர் :	நாமக்கல்
ஆட்சி ஒன்றியத்தின் பெயர் :	ஆட்சி ஒன்றியத்தின் பெயர் :	கயிலர்மலை
உத்தேசிக்கப்பட்ட (PUW) வார்டு எண்	5	
உத்தேசிக்கப்பட்ட வார்டுல் (PUW) உள்ளடங்கிய கிராம ஊராட்சி(கள்) (பெயர்)கள்	இருக்கூர் கோப்பணம்பாளையம்	
வார்டுள் (PUW) சராசரி மக்கள் தொகை	6079	
உத்தேசிக்கப்பட்ட வார்டுல் (PUW) உள்ள மக்கள் தொகை	5950	
வடக்கு	பரமத்தி ஒன்றியம்	
கிழக்கு	பரமத்தி ஒன்றியம் பொத்தனூர் பேரூராட்சி	
தற்கு	பாண்டமங்கலம் பேரூராட்சி	
தென்மலை ஊராட்சி ஒன்றிய வார்டு எண். 5	பெரியசோளிபாளையம் கிராம ஊராட்சி	
ஊராட்சி அமைப்பில் உள்ள உத்தேசிக்கப்பட்ட ஊர் (PUW) மக்கள் தொகை, ஒரு வார்டுள் (PUW) சராசரி மக்கள் தொகையை விட குறைவாகவோ/ கூடுதலாகவோ இருப்பின் காரணம்	கேள்வி எழவில்லை---	
பெயர்	---	

நாமக்கல்  
12.2017

கையொப்பம்:   
பெயர் : கி.மணிவண்ணன்  
பதவி: உதவி இயக்குநர் (ஊராட்சிகள்), நாமக்கல்

இணைப்பு - 2 (ஆ)

(ஊராட்சி ஒன்றிய வார்டு)

வரைவு வார்டு மறுவரையறைக்கான (Demarcation) அறிக்கை

நாமக்கல்

கயிலம்மலை

பத்தின் பெயர் :

ஊராட்சி ஒன்றியத்தின் பெயர் :

உத்தேசிக்கப்பட்ட (PUW) வார்டு எண்

6


உத்தேசிக்கப்பட்ட வார்டில் (PUW) உள்ளடங்கிய கிராம ஊராட்சி(கள்) (பெயர்)கள்)	பெரியசோளியாளையம் வடகரையாத்தூர் 2 வடகரையாத்தூர் 3
வார்டின் (PUW) சராசரி மக்கள் தொகை	6079
உத்தேசிக்கப்பட்ட வார்டில் (PUW) உள்ள மக்கள் தொகை	5659
உத்தேசிக்கப்பட்ட வார்டின் (PUW) எல்லைகள்	
வடக்கு	திருமல் கிராம ஊராட்சி தி.கவுண்டம்பாளையம் கிராம ஊராட்சி
கிழக்கு	கயிலக்குறிச்சி கிராம ஊராட்சி இருக்கூர் கிராம ஊராட்சி
தெற்கு	பிலிக்கல்பாளையம் கிராம ஊராட்சி கொந்தளம் கிராம ஊராட்சி
மேற்கு	வடகரையாத்தூர் கிராம ஊராட்சி
கயிலம்மலை ஊராட்சி ஒன்றிய வார்டு எண். 6 உள்ளடங்கிய அமைப்பில் உள்ள உத்தேசிக்கப்பட்ட வார்டின் (PUW) மக்கள் தொகை, ஒரு வார்டின் (PUW) சராசரி மக்கள் தொகையை விட குறைவாகவோ/ கூடுதலாகவோ இருப்பின் அதற்கான காரணம்	கேள்வி எழவில்லை----
குறிப்பு	

நாமக்கல்

: 12.2017

கையொப்பம்:

பெயர் :



கி.மணியவள்ளன்

பதவி: உதவி இயக்குநர் (ஊராட்சிகள்), நாமக்கல்

இணைப்பு - 2 (ஆ)

(ஊராட்சி ஒன்றிய வார்டு)

வரைவு வார்டு மறுவரையறைக்கான (Delimitation) அறிக்கை

வட்டத்தின் பெயர் :


நாமக்கல்

வார்ட் ஒன்றியத்தின் பெயர் :

கயிலர்மலை

1	உத்தேசிக்கப்பட்ட (PUW) வார்டு எண்		
2	உத்தேசிக்கப்பட்ட வார்டுல் (PUW) உள்ளடங்கிய கிராம ஊராட்சி(கள்) (பெயர்)கள்	7	வடகரையாத்துார் 1 வடகரையாத்துார் 4 வடகரையாத்துார் 5 வடகரையாத்துார் 6 வடகரையாத்துார் 7 வடகரையாத்துார் 8 வடகரையாத்துார் 9
3	வார்டுல் (PUW) சராசரி மக்கள் தொகை	6079	
4	உத்தேசிக்கப்பட்ட வார்டுல் (PUW) உள்ள மக்கள் தொகை	5482	
5	உத்தேசிக்கப்பட்ட வார்டுல் (PUW) எல்லைகள்		
6	வடக்கு		கொத்தமங்கலம் கிராம ஊராட்சி சிறுநூல்கோயில் கிராம ஊராட்சி
7	கிழக்கு		வடகரையாத்துார் வார்டு எண் 2,3 பெரியசோளபாளையம் கிராம ஊராட்சி
8	தெற்கு		ஆணங்கூர் கிராம ஊராட்சி
9	மேற்கு		காவேரி ஆறு
10	கயிலர்மலை ஊராட்சி ஒன்றிய வார்டு எண். 7 உள்ளாட்சி அமைப்பில் உள்ள உத்தேசிக்கப்பட்ட வார்டுல் (PUW) மக்கள் தொகை, ஒரு வார்டுல் (PUW) சராசரி மக்கள் தொகையை விட குறைவாகவோ/ கூடுதலாகவோ இருப்பின் அதற்கான காரணம்		--- கேள்வி எழவில்லை ---
11	குறிப்பு		

: நாமக்கல்  
.12.2017

கையொப்பம்:   
பெயர் : கி.மணிவண்ணன்  
பதவி: உதவி இயக்குநர் (ஊராட்சிகள்), நாமக்கல்

இணைப்பு - 2 (ஆ)

(ஊராட்சி ஒன்றிய வார்டு)

வரைவு வார்டு மறுவரையறைக்கான (Delimitation) அறிக்கை

உத்தேசித்த பெயர் :

நாமக்கல்


ஊராட்சி ஒன்றியத்தின் பெயர் :

கபிலம்மலை

1	உத்தேசிக்கப்பட்ட (PUW) வார்டு எண்		8
2	உத்தேசிக்கப்பட்ட வார்டுல் (PUW) உள்ளடங்கிய கிராம ஊராட்சி(கள்) (பெயர்கள்)	ஆளங்கூர் அஞ்சனத்தூர் பிலிக்கல்பாளையம் 7 பிலிக்கல்பாளையம் 8 பிலிக்கல்பாளையம் 9	
3	வார்டுள் (PUW) சராசரி மக்கள் தொகை	6079	
4	உத்தேசிக்கப்பட்ட வார்டுல் (PUW) உள்ள மக்கள் தொகை	5900	
5	உத்தேசிக்கப்பட்ட வார்டுள் (PUW) எல்லைகள்		
6	வடக்கு	வடகரையாத்தூர் கிராம ஊராட்சி பெரியசோளிபாளையம் கிராம ஊராட்சி	
7	கிழக்கு	பிலிக்கல்பாளையம் கிராம ஊராட்சி சேனூர் கிராம ஊராட்சி	
8	தெற்கு	காவேரி ஆறு	
9	மேற்கு	காவேரி ஆறு	
10	கபிலம்மலை ஊராட்சி ஒன்றிய வார்டு எண். 8 உள்ளடங்கிய அமைப்பில் உள்ள உத்தேசிக்கப்பட்ட வார்டுள் (PUW) மக்கள் தொகை, ஒரு வார்டுள் (PUW) சராசரி மக்கள் தொகையை விட குறைவாகவோ/ கூடுதலாகவோ இருப்பின் அதற்கான காரணம்	கேள்வி எழவில்லை----	
11	குறிப்பு		

ம் : நாமக்கல்

ர் : .12.2017

கையொப்பம்:   
பெயர் : கி.மணிவண்ணன்  
பதவி: உதவி இயக்குநர் (ஊராட்சிகள்), நாமக்கல்



இணைப்பு - 2 (ஆ)

(ஊராட்சி ஒன்றிய வார்டு)

வரைவு வார்டு மறுவரையறைக்கான (Demarcation) அறிக்கை

நாமக்கல்

கயிலம்மை

வட்டத்தின் பெயர் :

வார்டு ஒன்றியத்தின் பெயர் :

கயிலம்மை

1	உத்தேசிக்கப்பட்ட (PUW) வார்டு எண்		9
2	உத்தேசிக்கப்பட்ட வார்டுல் (PUW) உள்ளடங்கிய கிராம ஊராட்சி(கள்) (பெயர்கள்)	பிலிக்கல்பாளையம் 1 பிலிக்கல்பாளையம் 2 பிலிக்கல்பாளையம் 3 பிலிக்கல்பாளையம் 4 பிலிக்கல்பாளையம் 5 பிலிக்கல்பாளையம் 6 சேளூர்	
3	வார்டுள் (PUW) சராசரி மக்கள் தொகை	6079	
4	உத்தேசிக்கப்பட்ட வார்டுல் (PUW) உள்ள மக்கள் தொகை	6457	
5	உத்தேசிக்கப்பட்ட வார்டுள் (PUW) எல்லைகள்		
	வடக்கு	பெரியசோளிபாளையம் கிராம ஊராட்சி	
	கிழக்கு	கொந்தளம் கிராம ஊராட்சி	
	தெற்கு	கொந்தளம் கிராம ஊராட்சி காவேரி ஆறு	
	மேற்கு	ஆளங்கூர் கிராம ஊராட்சி அ.குன்னத்தூர் கிராம ஊராட்சி	
6	கயிலம்மை ஊராட்சி ஒன்றிய வார்டு எண். 9 உள்ளடக்கி அமைப்பில் உள்ள உத்தேசிக்கப்பட்ட வார்டுள் (PUW) மக்கள் தொகை, ஒரு வார்டுள் (PUW) சராசரி மக்கள் தொகையை விட குறைவாகவோ/ கூடுதலாகவோ இருப்பின் அதற்கான காரணம்	--- கேள்வி எழவில்லை ---	
7	குறிப்பு		

ம் : நாமக்கல்

ள் : .12.2017

கையொப்பம்:

பெயர் :

சி.மணிவண்ணன்

பதவி: உதவி இயக்குநர் (ஊராட்சிகள்), நாமக்கல்

இணைப்பு - 2 (ஆ)

(ஊராட்சி ஒன்றிய வார்டு)

வரைவு வார்டு மறுவரையறைக்கான (Delimitation) அறிக்கை

மாவட்டத்தின் பெயர் :

நாமக்கல்


ஊராட்சி ஒன்றியத்தின் பெயர் :

கயிலர்மலை

1	உத்தேசிக்கப்பட்ட (PUW) வார்டு எண்		
2	உத்தேசிக்கப்பட்ட வார்டல் (PUW) உள்ளடங்கிய கிராம ஊராட்சிகள் (பெயர்கள்)	கொந்தளம்	10
3	வார்டன் (PUW) சராசரி மக்கள் தொகை	6079	
4	உத்தேசிக்கப்பட்ட வார்டல் (PUW) உள்ள மக்கள் தொகை	5963	
5	உத்தேசிக்கப்பட்ட வார்டன் (PUW) எல்லைகள்		
	வடக்கு	பெரியசோளியாளையம் கிராம ஊராட்சி	
	கிழக்கு	வெங்கரை பேரூராட்சி	
	தெற்கு	காவேரி ஆறு	
	மேற்கு	சேளூர் கிராம ஊராட்சி பிலிக்கல்பாளையம் கிராம ஊராட்சி	
6	கயிலர்மலை ஊராட்சி ஒன்றிய வார்டு எண். 10 உள்ளாட்சி அமைப்பில் உள்ள உத்தேசிக்கப்பட்ட வார்டன் (PUW) மக்கள் தொகை, ஒரு வார்டன் (PUW) சராசரி மக்கள் தொகையை விட குறைவாகவோ/ கூடுதலாகவோ இருப்பின் அதற்கான காரணம்	கேள்வி எழவில்லை	
	குறிப்பு		

நாமக்கல்

12.2017

கையொப்பம்:   
பெயர் : கி.மணிவண்ணன்  
பதவி: உதவி இயக்குநர் (ஊராட்சிகள்), நாமக்கல்