

இணைப்பு - 2 (ஆ)

(ஊராட்சி ஒன்றிய வார்டு)

வரைவு வார்டு மறுவரையறைக்கான (Delimitation) அறிக்கை

மாவட்டத்தின் பெயர் - நாமக்கல்

ஊராட்சி ஒன்றியத்தின் பெயர் - நாமக்கல்

1	உத்தேசிக்கப்பட்டுள்ள(PUW) வார்டு எண்	1	
2	உத்தேசிக்கப்பட்டுள்ள வார்டில் (PUW) உள்ளடங்கிய கிராம ஊராட்சி(கள்) பெயர்(கள்)	அணியார், சிங்கிலிப்பட்டி, தளிகை	
3	வார்டின் (PUW) சராசரி மக்கள் தொகை	5146.08	
4	உத்தேசிக்கப்பட்ட வார்டில் (PUW) உள்ள மக்கள் தொகை	4782	
5	உத்தேசிக்கப்பட்ட வார்டின் (PUW) எல்லைகள்		எலச்சியாளையம் வட்டாரம் மருக்கலாம்பட்டி ஊராட்சி
	வடக்கு		எலச்சியாளையம் வட்டாரம் பொம்மம்பட்டி ஊராட்சி
	கிழக்கு		நாமக்கல் வட்டாரம் நரவலூர் ஊராட்சி
	தெற்கு		எலச்சியாளையம் வட்டாரம் மானத்தி ஊராட்சி
	மேற்கு		
6	நாமக்கல் ஊராட்சி ஒன்றிய உள்ளாட்சி அமைப்பில் உத்தேசிக்கப்பட்ட வார்டின் மக்கள் தொகை ஒருவார்டின் சராசரி மக்கள் தொகையை விட குறைவாகவோ / கூடுதலாகவோ இருப்பின் அதற்கான காரணம்	கேள்வி எழவில்லை	
7	குறிப்பு		

இடம்                      நாமக்கல்                      கையெழுத்தம்  
நாள்                      23.12.2017                      பெயர்

(**Dr. மணிவகுந்தன்**)  
பதவி                      ஊராட்சி ஒன்றிய வார்டு வரையறை அலுவலர்  
மற்றும் உதவி இயக்குநர் (ஊராட்சிகள்,  
நாமக்கல்.

இணைப்பு - 2 (ஆ)

(ஊராட்சி ஒன்றிய வார்டு)

வரைவு வார்டு மறுவரையறைக்கான (Delimitation) அறிக்கை

மாவட்டத்தின் பெயர் - நாமக்கல்

ஊராட்சி ஒன்றியத்தின் பெயர் - நாமக்கல்

1	உத்தேசிக்கப்பட்டுள்ள(PUW) வார்டு எண்	2	
2	உத்தேசிக்கப்பட்டுள்ள வார்டு (PUW) உள்ளடங்கிய கிராம ஊராட்சி(கள்) பெயர்(கள்)	மாரப்பநாயக்கன்பட்டி, எர்ணாபுரம், ரங்கப்பநாயக்கன்பாளையம்	
3	வார்டு (PUW) சராசரி மக்கள் தொகை	5146.08	
4	உத்தேசிக்கப்பட்ட வார்டு (PUW) உள்ள மக்கள் தொகை	4788	
5	உத்தேசிக்கப்பட்ட வார்டு (PUW) எல்லைகள்	எலச்சிபாளையம் வட்டாரம் பொம்மட்டி ஊராட்சி	
	வடக்கு	நாமக்கல் வட்டாரம், கிரம்பூர் ஊராட்சி	
	கிழக்கு	நாமக்கல் வட்டாரம், திண்டிமங்கலம் ஊராட்சி	
	தெற்கு	நாமக்கல் வட்டாரம், திண்டிமங்கலம் ஊராட்சி	
	மேற்கு		
6	நாமக்கல் ஊராட்சி ஒன்றிய உள்ளாட்சி அமைப்பில் உத்தேசிக்கப்பட்ட வார்டு மக்கள் தொகை ஒருவார்டு சராசரி மக்கள் தொகையை விட குறைவாகவோ / கூடுதலாகவோ இருப்பின் அதற்கான காரணம்	கேள்வி எழவில்லை	
7	குறிப்பு		

இடம்  
நாள்

நாமக்கல்  
23.12.2017

கையொப்பம்  
பெயர்

பதவி  
ஊராட்சி ஒன்றிய வார்டு வரையறை அலுவலர்  
மற்றும் உதவி இயக்குநர் (ஊராட்சிகள்),  
நாமக்கல்.

(*[Handwritten Signature]*)  
கேள்வி எழவில்லை

இணைப்பு - 2 (ஆ)

(ஊராட்சி ஒன்றிய வார்டு)

வரைவு வார்டு மறுவரையறைக்கான (Delimitation) அறிக்கை


மாவட்டத்தின் பெயர் - நாமக்கல்

ஊராட்சி ஒன்றியத்தின் பெயர் - நாமக்கல்

1	உத்தேசிக்கப்பட்டுள்ள(PUW) வார்டு எண்	3	
2	உத்தேசிக்கப்பட்டுள்ள வார்டுல் (PUW) உள்ள பங்கிய கிராம ஊராட்சி(கள்) பெயர்கள்)	காதப்பள்ளி, சிலுவம்பட்டி	
3	வார்டுள் (PUW) சராசரி மக்கள் தொகை	5146.08	
4	உத்தேசிக்கப்பட்ட வார்டுல் (PUW) உள்ள மக்கள் தொகை	4322	
5	உத்தேசிக்கப்பட்ட வார்டுள் (PUW) எல்லைகள்		பதுச்சத்திரம் வட்டாரம் பாப்பிநாயக்கன்பட்டி ஊராட்சி
	வடக்கு		பதுச்சத்திரம் வட்டாரம் பாப்பிநாயக்கன்பட்டி ஊராட்சி
	கிழக்கு		பதுச்சத்திரம் வட்டாரம் பாப்பிநாயக்கன்பட்டி ஊராட்சி
	தெற்கு		நாமக்கல் நகராட்சி
	மேற்கு		நாமக்கல் வட்டாரம் மாரப்பநாயக்கன்பட்டி ஊராட்சி
6	நாமக்கல் ஊராட்சி ஒன்றிய உள்ளாட்சி அமைப்பில் உத்தேசிக்கப்பட்ட வார்டுள் மக்கள் தொகை ஒருவார்டுள் சராசரி மக்கள் தொகையை விட குறைவாகவோ / கூடுதலாகவோ இருப்பின் அதற்கான சாராணம்		இந்த வார்டுள் மொத்த மக்கள் தொகை 4322. இந்த வார்டுள் அருகில் 2வது, ஊராட்சி ஒன்றிய வார்டு மட்டுமே உள்ளது. இந்த 2வது வார்டுள் மக்கள் தொகையும் ஊராட்சி ஒன்றிய வார்டுகளின் சராசரி மக்கள்தொகையை விட குறைவாகவே உள்ளது. மேலும் இவ்வார்டுலிருந்து 4வது வார்டானது 4 கி.மீ. தொலைவில் உள்ளது. இதனால் 4வது வார்டுலிருந்து ஒரு சில வார்டுகளை பிரித்து இவ்வார்டுடன் சேர்க்க இயலாமல் உள்ளது. இதனால் தான் இவ்வார்டு மக்கள் தொகையானது நாமக்கல் ஒன்றிய வார்டு களின் சராசரி மக்கள் தொகையை விட 16.01 சதவிகிதம் குறைவாக உள்ளது.
7	குறிப்பு		

இடம் நாமக்கல் கையெழுப்பம்  
நாள் 23.12.2017 பெயர்

பதவி

  
மாண்புமிகு ஊராட்சி ஒன்றிய அமைச்சர்  
மதுரை, தமிழ்நாடு

இணைப்பு - 2 (ஆ)

(ஊராட்சி ஒன்றிய வார்டு)

வரைவு வார்டு மறுவரையறைக்கான (Delimitation) அறிக்கை

மாவட்டத்தின் பெயர் - நாமக்கல்

ஊராட்சி ஒன்றியத்தின் பெயர் - நாமக்கல்

1	உத்தேசிக்கப்பட்டுள்ள(PUW) வார்டு எண்	4	
2	உத்தேசிக்கப்பட்டுள்ள வார்டில் (PUW) உள்ளடங்கிய கிராம ஊராட்சி(கள்) பெயர்(கள்)	மலநாட்டி, ஆவஸ்நாயக்கன்பட்டி, விட்டமநாயக்கன்பட்டி	
3	வார்டின் (PUW) சராசரி மக்கள் தொகை	5146.08	
4	உத்தேசிக்கப்பட்ட வார்டில் (PUW) உள்ள மக்கள் தொகை	5275	
5	உத்தேசிக்கப்பட்ட வார்டின் (PUW) எல்லைகள்		
	வடக்கு	புதுச்சத்திரம் வட்டாரம் பாப்பிநாயக்கன்பட்டி ஊராட்சி	
	கிழக்கு	சேந்தமங்கலம் வட்டாரம் பொட்டணம் ஊராட்சி	
	தெற்கு	நாமக்கல் வட்டாரம் வீசானம் ஊராட்சி	
	மேற்கு	நாமக்கல் நகராட்சி	
6	நாமக்கல் ஊராட்சி ஒன்றிய உள்ளாட்சி அமைப்பில் உத்தேசிக்கப்பட்ட வார்டின் மக்கள் தொகை ஒருவார்டின் சராசரி மக்கள் தொகையை விட குறைவாகவோ / கூடுதலாகவோ இருப்பின் அதற்கான காரணம்	கேள்வி எழவில்லை	
7	குறிப்பு		

இடம்                      நாமக்கல்                      கையெழுத்தம்  
நாள்                      23.12.2017                      பெயர்

பதவி

  
ஊராட்சி ஒன்றிய வரையறை அலுவலர்  
மதுரை டி.பி.ஓ. (ஊராட்சி),  
நாமக்கல்.

இணைப்பு - 2 (ஆ)

(ஊராட்சி ஒன்றிய வார்டு)

வரைவு வார்டு மறுவரையறைக்கான (Delimitation) அறிக்கை

மாவட்டத்தின் பெயர் - நாமக்கல்

ஊராட்சி ஒன்றியத்தின் பெயர் - நாமக்கல்

1	உத்தேசிக்கப்பட்டுள்ள(PUW) வார்டு எண்	5
2	உத்தேசிக்கப்பட்டுள்ள வார்டில் (PUW) உள்ளடங்கிய கிராம ஊராட்சி(கள்) பெயர்(கள்)	வீசாணம், சிவியாம்பாளையம்
3	வார்டின் (PUW) சராசரி மக்கள் தொகை	5146.08
4	உத்தேசிக்கப்பட்ட வார்டில் (PUW) உள்ள மக்கள் தொகை	5031
5	உத்தேசிக்கப்பட்ட வார்டின் (PUW) எல்லைகள்	.
	வடக்கு	நாமக்கல் வட்டாரம் விட்டமநாயக்கன்பட்டி ஊராட்சி
	கிழக்கு	சேந்துங்கலம் வட்டாரம் கொண்டமநாயக்கன்பட்டி ஊராட்சி
	தெற்கு	எருமப்பட்டி வட்டாரம் ரெட்டிபட்டி ஊராட்சி,
	மேற்கு	நாமக்கல் நகராட்சி
6	நாமக்கல் ஊராட்சி ஒன்றிய உள்ளாட்சி அமைப்பில் உத்தேசிக்கப்பட்ட வார்டின் மக்கள் தொகை ஒருவார்டின் சராசரி மக்கள் தொகையை விட குறைவாகவோ / கூடுதலாகவோ இருப்பின் அதற்கான காரணம்	கேள்வி எழவில்லை
7	குறிப்பு	.

இடம்  
நாள்

நாமக்கல்  
23.12.2017

கையெழுத்தம்  
பெயர்  
பதவி

ஊராட்சி ஒன்றிய வார்டு வரையறை அலுவலர்  
மந்தலம் உதவி இயக்குநர் (ஊராட்சிகள்),  
நாமக்கல்.

(கையெழுத்தம்)  
நாமக்கல்.

இணைப்பு - 2 (ஆ)

(ஊராட்சி ஒன்றிய வார்டு)

வரைவு வார்டு மறுவரையறைக்கான (Delimitation) அறிக்கை


மாவட்டத்தின் பெயர் - நாமக்கல்

ஊராட்சி ஒன்றியத்தின் பெயர் - நாமக்கல்

1	உத்தேசிக்கப்பட்டுள்ள(PUW) வார்டு எண்	6
2	உத்தேசிக்கப்பட்டுள்ள வார்டில் (PUW) உள்ள நங்கிய கிராம ஊராட்சி(கள்) பெயர்(கள்)	வேட்டாம்பாடி
3	வார்டின் (PUW) சராசரி மக்கள் தொகை	5146.08
4	உத்தேசிக்கப்பட்ட வார்டில் (PUW) உள்ள மக்கள் தொகை	4718
5	உத்தேசிக்கப்பட்ட வார்டின் (PUW) எல்லைகள்	
	வடக்கு	நாமக்கல் வட்டாரம் லீசாணம் ஊராட்சி
	கிழக்கு	நாமக்கல் வட்டாரம் சிவியாம்பாளையம்
	தெற்கு	எருமப்பட்டி வட்டாரம் ரெட்டிப்பட்டி ஊராட்சி
	மேற்கு	நாமக்கல் நகராட்சி
6	நாமக்கல் ஊராட்சி ஒன்றிய உள்ளாட்சி அமைப்பில் உத்தேசிக்கப்பட்ட வார்டின் மக்கள் தொகை ஒருவார்டின் சராசரி மக்கள் தொகையை விட குறைவாகவோ / கூடுதலாகவோ இருப்பின் அதற்கான காரணம்	கேள்வி எழவில்லை
7	குறிப்பு	

இடம் நாமக்கல்  
நாள் 23.12.2017

கையெழுப்பம் பெயர்  
பதவி

  
(District Collector)  
ஊராட்சி ஒன்றிய வார்டு வரையறை அலுவலர்  
மத்திய உதவி இயக்குநர் (ஊராட்சிகள்),  
நாமக்கல்.

இணைப்பு - 2 (ஆ)

(ஊராட்சி ஒன்றிய வார்டு)

வரைவு வார்டு மறுவரையறைக்கான (Delimitation) அறிக்கை

மாவுட்டத்தின் பெயர் - நாமக்கல்

ஊராட்சி ஒன்றியத்தின் பெயர் - நாமக்கல்

1	உத்தேசிக்கப்பட்டுள்ள (PUW) வார்டு எண்	7	
2	உத்தேசிக்கப்பட்டுள்ள வார்டு (PUW) உள்ளடங்கிய கிராம ஊராட்சி(கள்) பெயர்(கள்)		நரவலூர், திண்டமங்கலம், பெரியாகவுண்டம்மாளையம்
3	வார்டு (PUW) சராசரி மக்கள் தொகை	5146.08	
4	உத்தேசிக்கப்பட்ட வார்டு (PUW) உள்ள மக்கள் தொகை	4937	
5	உத்தேசிக்கப்பட்ட வார்டு (PUW) எல்லைகள்		நாமக்கல் வட்டாரம் தளிகை ஊராட்சி
	வடக்கு		நாமக்கல் வட்டாரம் ரங்கப்பநாயக்கன்பாளையம் ஊராட்சி
	கிழக்கு		நாமக்கல் வட்டாரம்
	தெற்கு		கீரம்பூர் ஊராட்சி நாமக்கல் வட்டாரம்
	மேற்கு		பரமத்தி வட்டாரம் சுங்ககாரன்பட்டி ஊராட்சி
6	நாமக்கல் ஊராட்சி ஒன்றிய உள்ளாட்சி அமைப்பில் உத்தேசிக்கப்பட்ட வார்டு மக்கள் தொகை ஒருவார்டு சராசரி மக்கள் தொகையை விட குறைவாகவோ / கூடுதலாகவோ இருப்பின் அதற்கான காரணம்		கேள்வி எழவில்லை
7	குறிப்பு		

இடம் நாமக்கல்

கையொப்பம்

நாள் 23.12.2017

பெயர்

பத்வி

ஊராட்சி ஒன்றிய வார்டு வரைவுரை ஆலோசனை பற்றும் உதவி இலக்குநர் (ஊராட்சிகள்), நாமக்கல்.

(க. மணிவந்தன்)

இணைப்பு - 2 (ஆ)

(ஊராட்சி ஒன்றிய வார்டு)

வரைவு வார்டு மறுவரையறைக்கான (Delimitation) அறிக்கை

மாவட்டத்தின் பெயர் - நாமக்கல்

ஊராட்சி ஒன்றியத்தின் பெயர் - நாமக்கல்

1	உத்தேசிக்கப்பட்டுள்ள(PUW) வார்டு எண்	8
2	உத்தேசிக்கப்பட்டுள்ள வார்டு (PUW) உள்ளடங்கிய கிராம ஊராட்சி(கள்) பெயர்(கள்)	கீரம்பூர், வள்ளிபுரம்
3	வார்டு (PUW) சராசரி மக்கள் தொகை	5146.08
4	உத்தேசிக்கப்பட்ட வார்டு (PUW) உள்ள மக்கள் தொகை	5015
5	உத்தேசிக்கப்பட்ட வார்டு (PUW) எல்லைகள்	
	வடக்கு	நாமக்கல் நகராட்சி மற்றும் ரங்கப்ப நாயக்கன் பாளையம்
	கிழக்கு	நாமக்கல் நகராட்சி
	தெற்கு	நாமக்கல் வட்டாரம் தொட்பிடி, இராசாம்பாளையம் ஊராட்சி
	பேற்கு	பரமத்தி வட்டாரம், வில்லிபாளையம் ஊராட்சி
6	நாமக்கல் ஊராட்சி ஒன்றிய உள்ளாட்சி அமைப்பில் உத்தேசிக்கப்பட்ட வார்டு மக்கள் தொகை ஒருவார்டு சராசரி மக்கள் தொகையை விட குறைவாகவோ / கூடுதலாகவோ இருப்பின் அதற்கான காரணம்	கேள்வி எழவில்லை
7	குறிப்பு	

இடம் நாமக்கல் கையெழுப்பம்  
நாள் 23.12.2017 பெயர்

பதவி

ஊராட்சி ஒன்றிய வார்டு வரையறை அலுவலர்  
பற்றல் உதவி இயக்குநர் (ஊராட்சிகள்),  
நாமக்கல்.



இணைப்பு - 2 (ஆ)

(ஊராட்சி ஒன்றிய வார்டு)

வரைவு வார்டு மறுவரையறைக்கான (Delimitation) அறிக்கை

மாவட்டத்தின் பெயர் - நாமக்கல்

ஊராட்சி ஒன்றியத்தின் பெயர் - நாமக்கல்

1	உத்தேசிக்கப்பட்டுள்ள(PUW) வார்டு எண்	9
2	உத்தேசிக்கப்பட்டுள்ள வார்டில் (PUW) உள்ளடங்கிய கிராம ஊராட்சி(கள்) பெயர்(கள்).	தொட்டிபட்டி, இராசாம்பாளையம், கோனூர் 1, 2 வார்டுகள்
3	வார்டின் (PUW) சராசரி மக்கள் தொகை	5146.08
4	உத்தேசிக்கப்பட்ட வார்டில் (PUW) உள்ள மக்கள் தொகை	4563
5	உத்தேசிக்கப்பட்ட வார்டின் (PUW) எல்லைகள்	நாமக்கல் வட்டாரம் கீரம்பூர், வள்ளிபுரம் ஊராட்சி
	வடக்கு	நாமக்கல் நகராட்சி
	கிழக்கு	மடகாசம்பட்டி ஊராட்சி, மேகனூர் வட்டாரம்
	தெற்கு	பரமத்தி வட்டாரம் பிள்ளைகளத்தூர் ஊராட்சி
	மேற்கு	இந்த வார்டின் மொத்த மக்கள் தொகை 4563. இந்த வார்டின் அடங்கிய 10வது ஊராட்சி ஒன்றிய வார்டு மட்டுமே உள்ளது. இந்த வார்டிலிருந்து 10வது ஒன்றிய வார்டின் 7 வார்டுகள் 3 கி.மீ. தொலைவில் உள்ளன. இதனால் 10வது வார்டிலிருந்து மேற்படி வார்டுகளை பிரித்து 9வது ஒன்றிய வார்டுடன் சேர்க்க இயலாமல் உள்ளது. இதனால் தான் இவ்வார்டு மக்கள் தொகையானது நாமக்கல் ஒன்றிய வார்டு களின் சராசரி மக்கள் தொகையை விட 11.33 சதவிகிதம் குறைவாக உள்ளது.
7	குறிப்பு	

இடம் நாளள்

நாமக்கல் 23.12.2017

கையெழுப்பம்

பெயர்

பத்னி



ஊராட்சி ஒன்றிய வார்டு வரையறை அலுவலர்  
மற்றும் உதவி இயக்குநர் (ஊராட்சிகள்),  
நாமக்கல்.

இணைப்பு - 2 (ஆ)

(ஊராட்சி ஒன்றிய வார்டு)

வரைவு வார்டு மறுவரையறைக்கான (Delimitation) அறிக்கை

மாவட்டத்தின் பெயர் - நாமக்கல்


ஊராட்சி ஒன்றியத்தின் பெயர் - நாமக்கல்

1	உத்தேசிக்கப்பட்டுள்ள(PUW) வார்டு எண்	10
2	உத்தேசிக்கப்பட்டுள்ள வார்டுல் (PUW) உள்ளடங்கிய கிராம ஊராட்சி(கள்) பெயர்(கள்)	கீழ்சாத்தம்பூர், கோனூர் 3,4,5,6,7,8,9 வார்டுகள்
3	வார்டுள் (PUW) சராசரி மக்கள் தொகை	5146.08
4	உத்தேசிக்கப்பட்ட வார்டுல் (PUW) உள்ள மக்கள் தொகை	5327
5	உத்தேசிக்கப்பட்ட வார்டுள் (PUW) எல்லைகள்	நாமக்கல் வட்டாரம் இராசம்பாளையம் ஊராட்சி
	வடக்கு	மோகனூர் வட்டாரம் கே.புதுப்பாளையம் ஊராட்சி
	கிழக்கு	மோகனூர் வட்டாரம் காளிபாளையம் ஊராட்சி
	தெற்கு	மோகனூர் வட்டாரம் காளிபாளையம் ஊராட்சி
	பேற்கு	பரமத்தி வட்டாரம் பிள்ளைகளத்தூர் ஊராட்சி
6	நாமக்கல் ஊராட்சி ஒன்றிய உள்ளாட்சி அலுவலியில் உத்தேசிக்கப்பட்ட வார்டுள் மக்கள் தொகை ஒருவார்டுள் சராசரி மக்கள் தொகையை விட குறைவாகவோ / கூடுதலாகவோ இருப்பின் அதற்கான காரணம்	கேள்வி எழவில்லை
7	குறிப்பு	

இடம் நாமக்கல் கையொப்பம்  
நாள் 23.12.2017 பெயர்

பதவி

ஊராட்சி ஒன்றிய வார்டு வரையறை அலுவலர்  
மற்றும் உதவி இயக்குநர் (ஊராட்சிகள்),  
நாமக்கல்.



இணைப்பு - 2 (ஆ)

(ஊராட்சி ஒன்றிய வார்டு)

வரைவு வார்டு மறுவரையறைக்கான (Delimitation) அறிக்கை

மாவுட்டத்தின் பெயர் - நாமக்கல்

ஊராட்சி ஒன்றியத்தின் பெயர் - நாமக்கல்

1	உத்தேசிக்கப்பட்டுள்ள(PUW) வார்டு எண்	11	
2	உத்தேசிக்கப்பட்டுள்ள வார்டுஸ் (PUW) உள்ளடங்கிய கிராம ஊராட்சி(கள்) பெயர்(கள்)	வசூரம்பட்டி	
3	வார்டுன் (PUW) சராசரி மக்கள் தொகை	5146.08	
4	உத்தேசிக்கப்பட்ட வார்டுஸ் (PUW) உள்ள மக்கள் தொகை	7587	
5	உத்தேசிக்கப்பட்ட வார்டுன் (PUW) எல்லைகள்	நாமக்கல் நகராட்சி	
	வடக்கு	நாமக்கல் வட்டாரம் வசந்தபுரம் ஊராட்சி	
	கிழக்கு	நாமக்கல் வட்டாரம் லத்துவாடி ஊராட்சி	
	தெற்கு	மொகனூர் வட்டாரம் லத்துவாடி ஊராட்சி	
	மேற்கு	நாமக்கல் நகராட்சி	
6	நாமக்கல் ஊராட்சி ஒன்றிய உள்ளாட்சி அமைப்பில் உத்தேசிக்கப்பட்ட வார்டுன் மக்கள் தொகை ஒருவார்டுன் சராசரி மக்கள் தொகையை விட குறைவாகவோ / கூடுதலாகவோ இருப்பின் அத்தற்கால காரணம்	இந்த வார்டுன் மொத்த மக்கள் தொகை 7587. இந்த வார்டானது நாமக்கல் நகராட்சியின் வடக்கு மற்றும் மேற்கு பகுதியில் அமைந்துள்ளது. அத்துடன் இதன் அருகில் 12வது ஊராட்சி ஒன்றிய வார்டு மட்டுமே உள்ளது. இந்த 12வது வார்டுன் மக்கள் தொகையும் ஊராட்சி ஒன்றிய வார்டுகளின் சராசரி மக்கள்தொகையை விட அதிகமாகவே உள்ளது. இதனால் இந்த வார்டுஸ் உள்ள ஒரு சில வார்டுகளை பிரிக்க இயலாமல் உள்ளது. இக்காரணத்தினால் தான் இவ்வார்டு மக்கள் தொகையானது நாமக்கல் ஒன்றிய வார்டு களின் சராசரி மக்கள் தொகையை விட 47.43 சதவிகிதம் அதிகமாக உள்ளது.	
7	குறிப்பு		

இடம் நாமக்கல் கையெழுப்பம்  
நாள் 23.12.2017 பெயர்  
பதவி

ஊராட்சி ஒன்றிய வார்டு வரையறை அலுவலர்  
பதவி இயக்குநர் (ஊராட்சி),  
நாமக்கல்.

(**ச. மணிவெங்கடாசன்**)

இணைப்பு - 2 (ஆ)

(ஊராட்சி ஒன்றிய வார்டு)

வரைவு வார்டு மறுவரையறைக்கான (Delimitation) அறிக்கை

மாவட்டத்தின் பெயர் - நாமக்கல்

ஊராட்சி ஒன்றியத்தின் பெயர் - நாமக்கல்

1	உத்தேசிக்கப்பட்டுள்ள(PUW) வார்டு எண்	12	
2	உத்தேசிக்கப்பட்டுள்ள வார்டுஸ் (PUW) உள்ளடங்கிய கிராம ஊராட்சி(கள்) பெயர்(கள்)	வசந்தபுரம் ஊராட்சி	
3	வார்டுன் (PUW) சராசரி மக்கள் தொகை	5146.08	
4	உத்தேசிக்கப்பட்ட வார்டுஸ் (PUW) உள்ள மக்கள் தொகை	5408	
5	உத்தேசிக்கப்பட்ட வார்டுன் (PUW) எல்லைகள்	எருமப்பட்டி வட்டாரம் ரெட்டிப்பட்டி ஊராட்சி	
	வடக்கு	மோகனூர் வட்டாரம் என்பதுப்பட்டி ஊராட்சி	
	கிழக்கு	மோகனூர் வட்டாரம் லத்துவாடி ஊராட்சி	
	தெற்கு	மோகனூர் வட்டாரம் லத்துவாடி ஊராட்சி	
	பேற்கு	நாமக்கல் வட்டாரம் வகுரம்பட்டி ஊராட்சி	
6	நாமக்கல் ஊராட்சி ஒன்றிய உள்ளாட்சி அமைப்பில் உத்தேசிக்கப்பட்ட வார்டுன் மக்கள் தொகை ஒருவார்டுன் சராசரி மக்கள் தொகையை விட குறைவாகவோ / கூடுதலாகவோ இருப்பின் அதற்கான காரணம்	கேள்வி எழவில்லை	
7	குறிப்பு		

இடம் நாமக்கல் கையெழுத்தம்  
நாள் 23.12.2017 பெயர் பதவி

ஊராட்சி ஒன்றிய வார்டு வரையறை அலுவலர்  
முற்றுப் உதவி இயக்குநர் (ஊராட்சிகள்),  
நாமக்கல்.

  
கே. மணியசெல்வம்